













Kartogram A6.1

Vodní režim

Legenda

-  Hranice obce s rozšířenou působností
-  Hranice obce
-  zdroj přírodní pitné vody - stav
-  OP vod. zdroje I. stupně - stav
-  OP vod. zdroje II. stupně - stav
-  OP vod. zdroje II.a - vnitřní - stav
-  OP vod. zdroje II.b - vnější - stav
-  aktivní zóna záplavového území - stav
-  Zastavěné území
-  Vodní plochy
-  Vodní toky
-  Lesy

