











Kartogram A6.2

Horninové prostředí

Legenda

-  Hranice obce s rozšířenou působností
-  Hranice obce
-  poddolované území - stav
-  DP - dobývací prostor - stav
-  poddolované území - stav
-  výhradní bilancované ložisko nerostných surovin - stav
-  nevýhradní evidované ložisko nerostných surovin - stav
-  Silnice I. třídy
-  Silnice II. třídy
-  Zastavěné území
-  Lesy

