











Kartogram A9

Občanská vybavenost

Legenda

-  plocha pro občanskou a veřejnou vybavenost - stav
-  zařízení občanského vybavení – sportoviště - stav
-  Hranice obce s rozšířenou působností
-  Hranice obce
-  Silnice I. třídy
-  Silnice II. třídy
-  Vodní toky
-  Vodní plochy
-  Zastavěné území
-  Lesy

