












Kartogram A10.1

Dopravní infrastruktura

Legenda

-  Hranice obce s rozšířenou působností
-  Hranice obce
-  Železniční trať celostátní
-  ZUR – dopravní infrastruktura – silniční - návrh
-  Silnice I. třídy
-  Silnice II. třídy
-  Silnice III. třídy
-  Zastavěné území
-  Vodní plochy
-  Vodní toky
-  Lesy

