





Kartogram A10.2. Technická infrastruktura – vodovod

Legenda

-  Hranice obce s rozšířenou působností
-  Hranice obce
-  Vodovodní řád
-  Zastavěné území

