






Kartogram A10.3

Technická infrastruktura – kanalizace

Legenda

-  Hranice obce s rozšířenou působností
-  Hranice obce
-  kanalizační stoka - stav
-  kanalizační stoka - návrh
-  Zastavěné území

