












Kartogram A10.4

Technická infrastruktura – elektřina

Legenda

-  vedení elektrické sítě ZVN - stav
-  vedení elektrické sítě ZVN - záměr
-  vedení elektrické sítě VVN - stav
-  vedení elektrické sítě VVN - záměr
-  vedení elektrické sítě VN - stav
-  vedení elektrické sítě VN - záměr
-  vedení elektrické sítě NN - stav
-  vedení elektrické sítě NN - záměr
-  Hranice obce s rozšířenou působností
-  Hranice obce
-  Zastavěné území

