














Kartogram C1

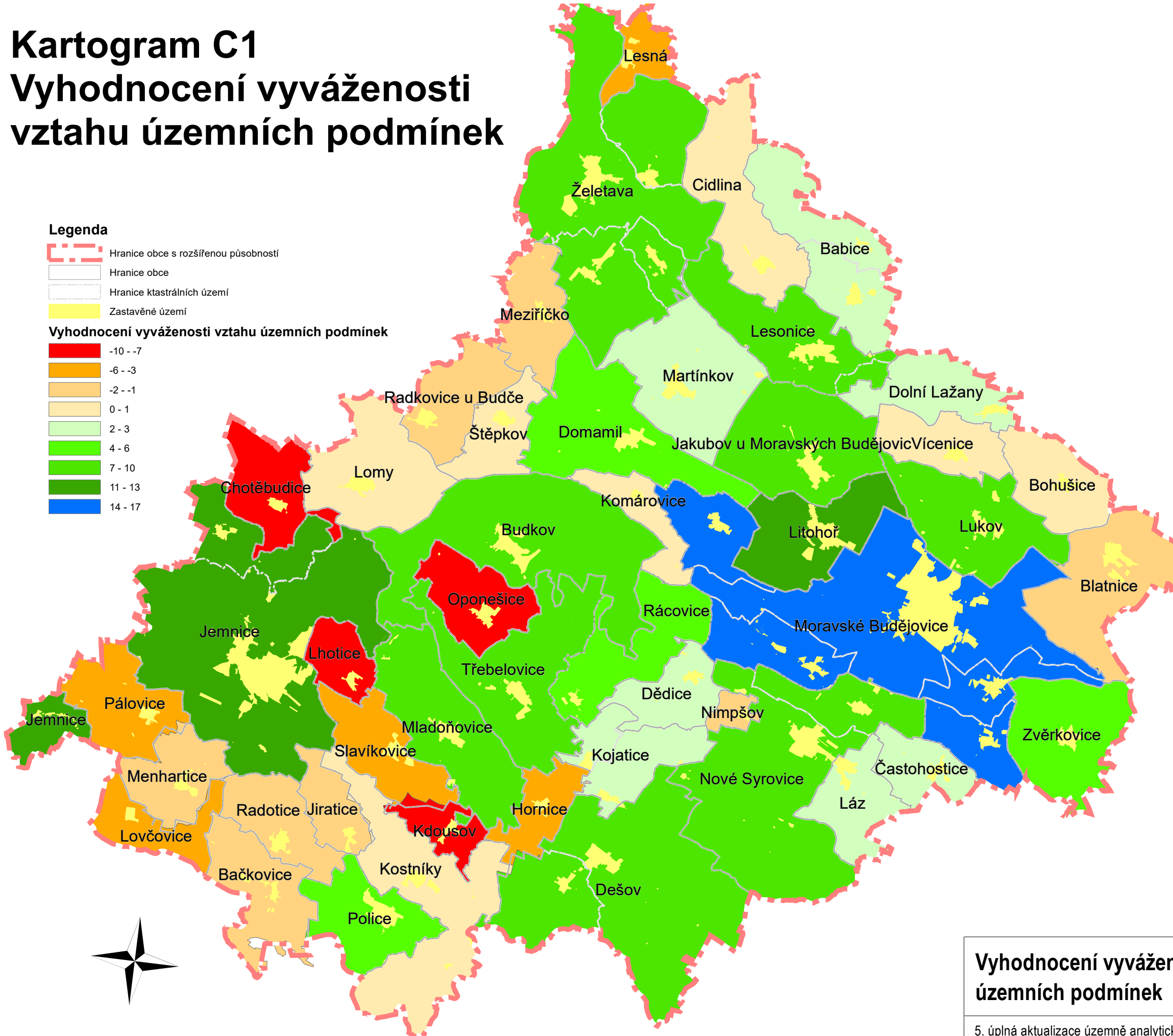
Vyhodnocení vyváženosti vztahu územních podmínek

Legenda

-  Hranice obce s rozšířenou působností
-  Hranice obce
-  Hranice katastrálních území
-  Zastavěné území

Vyhodnocení vyváženosti vztahu územních podmínek

-  -10 - -7
-  -6 - -3
-  -2 - -1
-  0 - 1
-  2 - 3
-  4 - 6
-  7 - 10
-  11 - 13
-  14 - 17



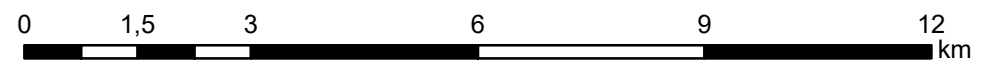

RURÚ 2020 - vyhodnocení vyváženosti vztahu územních podmínek	Bodové hodnocení kladných a záporných výroků				Zařazení obce podle metodického sdělení OÚP MMR k aktualizaci ÚAP - RURÚ			
	přírodní pilíř	hospodářský pilíř	společenský pilíř	Σ	Z	H	S	zařazení
Babice	1	-1	2	2	-	+	+	2c
Bačkovice	-2	2	-1	-1	-	+	-	3b
Blatnice	-2	0	1	-1	-	-	+	3c
Bohušice	-1	1	1	1	-	+	+	2c
Budkov	2	-1	7	8	+	-	+	2b
Cidlina	2	-1	-1	0	+	-	-	3a
Častohostice	-3	0	5	2	-	-	+	3c
Dědice	-1	1	2	2	-	+	+	2c
Dešov	0	1	6	7	-	+	+	2c
Dolní Lažany	1	2	0	3	+	+	-	2a
Domamil	0	1	5	6	-	+	+	2c
Hornice	0	-4	1	-3	-	-	+	3c
Chotěbudice	-1	-3	-6	-10	-	-	-	4
Jakubov u M. Budějovic	-1	5	6	10	-	+	+	2c
Jemnice	0	6	7	13	-	+	+	2c
Jiratice	-2	-1	2	-1	-	-	+	3c
Kdousov	-2	-1	-4	-7	-	-	-	4
Kojatice	1	0	1	2	+	-	+	2b
Komárovice	1	-2	2	1	+	-	+	2b
Kostníky	-2	1	2	1	-	+	+	2c
Láz	0	0	2	2	-	-	+	3c
Lesná	-2	-4	2	-4	-	-	+	3c
Lesonice	3	-1	5	7	+	-	+	2b
Lhotice	-1	-2	-6	-9	-	-	-	4
Litohoř	0	6	6	12	-	+	+	2c
Lomy	-2	0	2	0	-	-	+	3c
Lovčovice	-1	-3	1	-3	-	-	+	3c
Lukov	0	3	5	8	-	+	+	2c
Martínkov	0	2	1	3	-	+	+	2c
Menhartice	-1	1	-2	-2	-	+	-	3b
Meziříčko	-1	-2	1	-2	-	-	+	3c
Mladoňovice	0	2	6	8	-	+	+	2c
Moravské Budějovice	1	8	8	17	+	+	+	1
Nimpšov	-1	1	-2	-2	-	+	-	3b
Nové Syrovce	0	3	6	9	-	+	+	2c
Oponešice	-1	-4	-2	-7	-	-	-	4
Pálovice	-1	-2	-1	-4	-	-	-	4
Police	-2	3	4	5	-	+	+	2c
Rácovice	1	3	0	4	+	+	-	2a
Radkovice u Budče	0	-2	0	-2	-	-	-	4
Radotice	-2	1	0	-1	-	+	-	3b
Slavíkovice	-1	-3	1	-3	-	-	+	3c
Štěpkov	0	-2	2	0	-	-	+	3c
Třebelovice	0	4	4	8	-	+	+	2c
Vícenice	-1	2	0	1	-	+	-	3b
Zvěrkovice	0	4	1	5	-	+	+	2c
Želetava	-2	6	5	9	-	+	+	2c

Hodnocení vyváženosti:

- kladné hodnoty - příznivé hodnocení vyváženosti územních podmínek
- záporné hodnoty - špatná vyváženost území

Kriteria pro vyváženost hodnocení

- Σ +4 a více Velmi dobrá
- Σ +2 - +3 Dobrá
- Σ -1 - +1 Průměrná
- Σ -2 - -3 Špatná
- Σ -4 a méně Velmi špatná



Vyhodnocení vyváženosti vztahu územních podmínek		Zhotovitel : Městský úřad Moravské Budějovice, oddělení výstavby a územního plánování	
5. úplná aktualizace územně analytických podkladů		Měřítko 1 : 100 000	C.1
Rozbor udržitelného rozvoje území		Prosinec 2020	
Obec s rozšířenou působností Moravské Budějovice			