
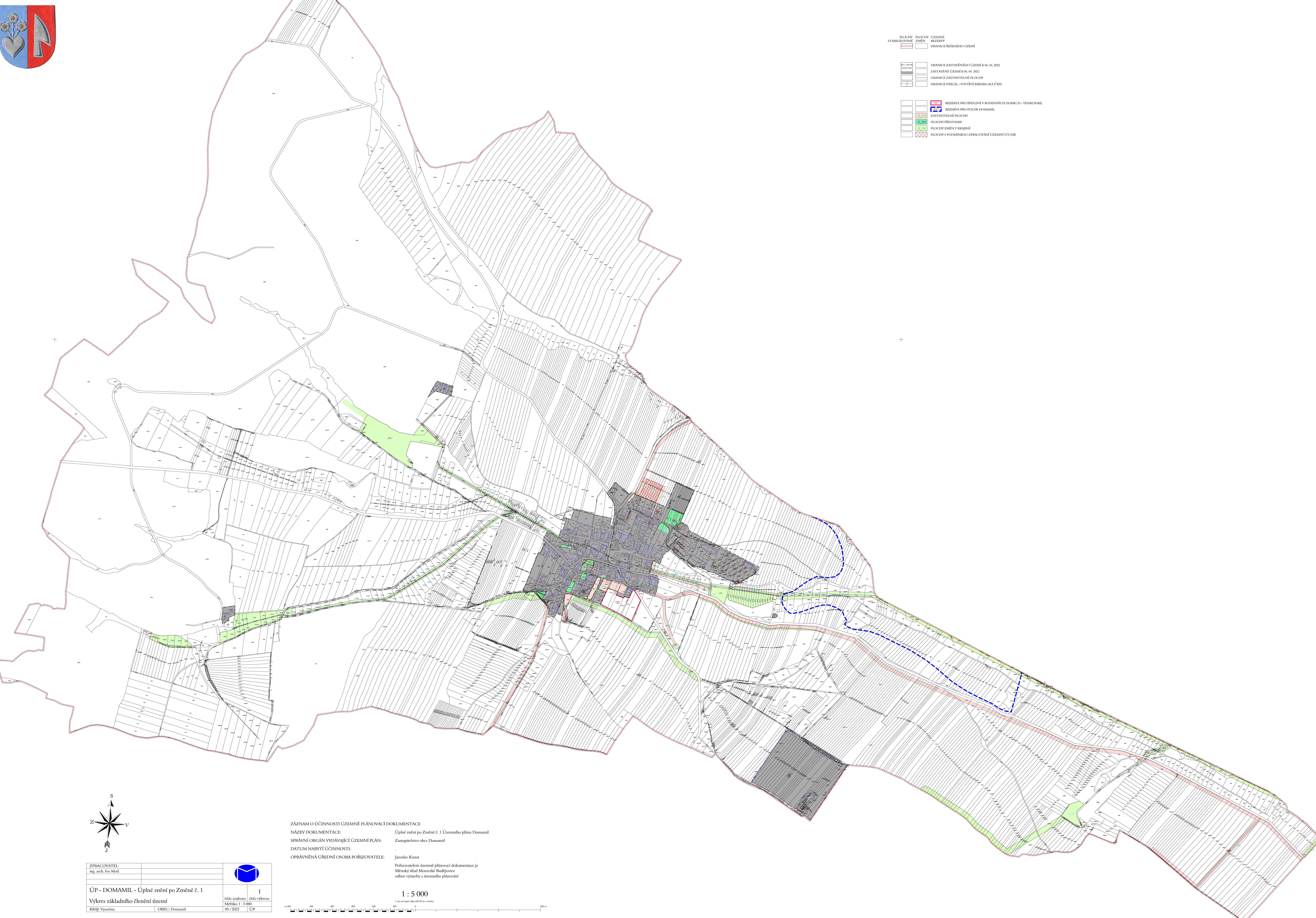
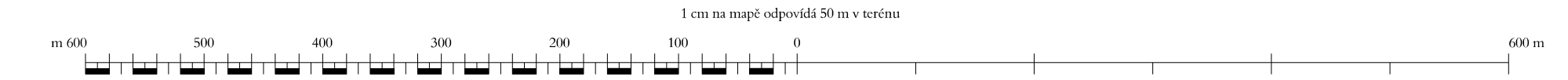


- | | | |
|----------------------|-------------|-----------------------|
| POCITY STABILIZOVANÉ | POCITY ZMĚN | POCITY ÚZEMNÍ REZERVY |
| | | |
- | | |
|--|------------------------|
| | HRANICE ŘEŠENÉHO ÚZEMÍ |
|--|------------------------|
- | | |
|--|--|
| | HRANICE ZASTAVĚNÉHO ÚZEMÍ K 06. 04. 2022 |
| | ZASTAVĚNÉ ÚZEMÍ K 06. 04. 2022 |
| | HRANICE ZASTAVITELNÉ PLOCHY |
| | HRANICE PARCEL / VNITŘNÍ KRESBA (SLUČNĚ) |
- | | |
|--|---|
| | BEZERA PRO BYDLENÍ V RODINNÝCH DOMECH - VENKOVSKÉ |
| | BEZERA PRO POLDR DOMAMIL |
| | ZASTAVITELNÉ PLOCHY |
| | POCITY PŘESTAVBY |
| | POCITY ZMĚN V HRANICĚ |
| | POCITY S PODMÍNKOU ZPRACOVÁNÍ ÚZEMNÍ STUDIE |



ZÁZNAM O ÚČINNOSTI ÚZEMNĚ PLÁNOVACÍ DOKUMENTACE
 NÁZEV DOKUMENTACE: Úplné znění po Změně č. 1 Územního plánu Domamil
 SPRÁVNÍ ORGÁN VYDÁVAJÍCÍ ÚZEMNÍ PLÁN: Zastupitelstvo obce Domamil
 DATUM NABYTÍ ÚČINNOSTI:
 OPRAVNĚNÁ ÚŘEDNÍ OSOBA POŘIZOVATELE: Jaroslav Kunst
 Pořizovatelem územně plánovací dokumentace je Městský úřad Moravské Budějovice odbor výstavby a územního plánování

1 : 5 000
 1 cm na mapě odpovídá 50 m v terénu



ZPRACOVATEL: ing. arch. Ivo Modr		
ÚP - DOMAMIL - Úplné znění po Změně č. 1		
Výkres základního členění území	číslo součástí: 1 číslo výkresu: 1 Měřítko: 1 : 5 000	
KRAJ: Vysočina	OBEC: Domamil	09 / 2023 ÚP