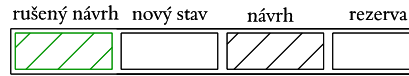


# Legenda

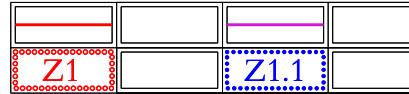


HRANICE KATASTRŮ

## Legenda zm. č. 1

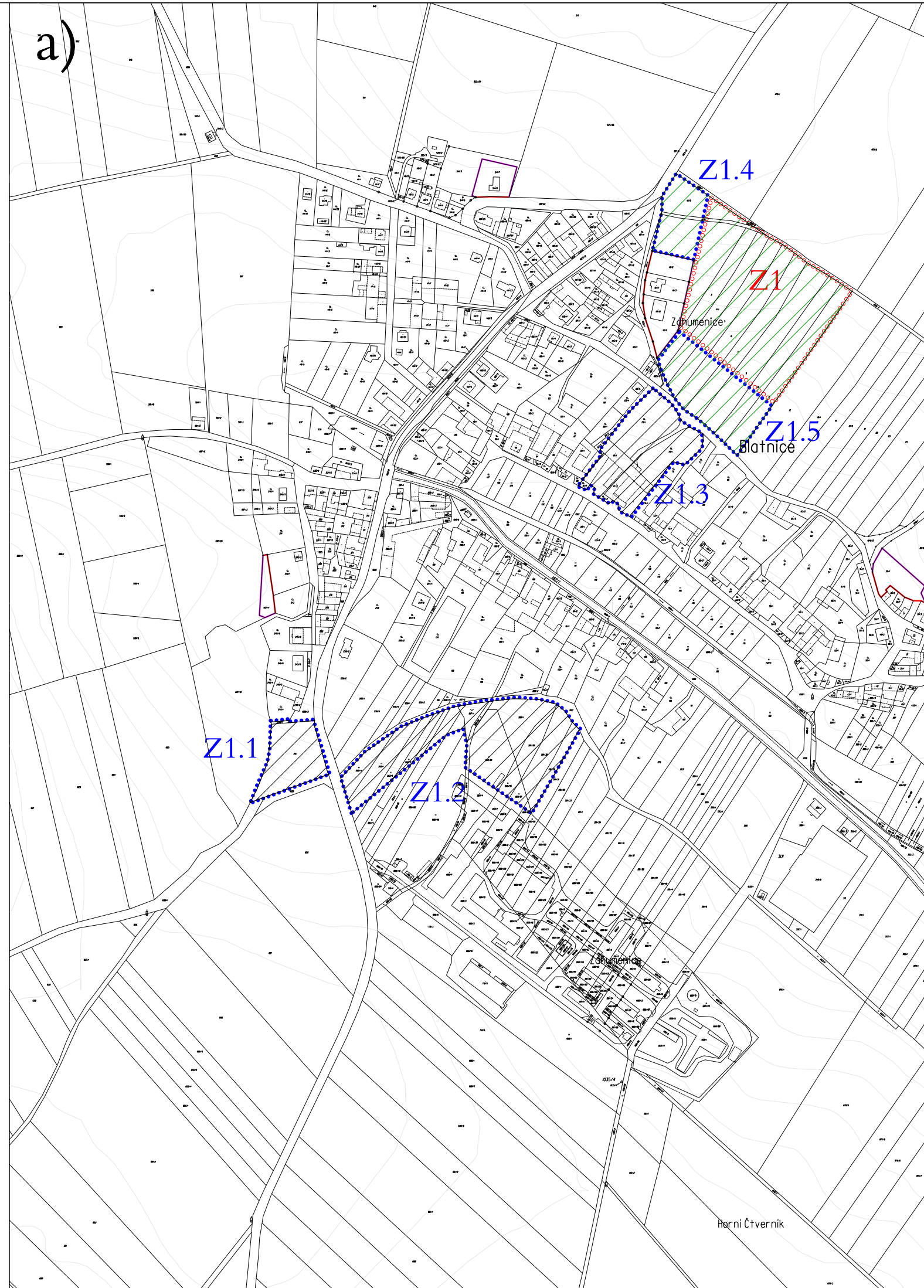


PLOCHY KDE ZMĚNY PROVĚŘÍ ÚZEMNÍ STUDIE



HRANICE ZASTAVĚNÉHO ÚZEMÍ

HRANICE ZMĚN V ÚZEMÍ



a)

Horní Čtverník

vydal :		Zastupitelstvo obce Blatnice	
datum nabytí účinnosti :			
oprávněná úřední osoba pořizovatele :			
podpis :		razítko :	
zpracovatel :	Ing.arch. Ladislav BROŽEK Ponětovice 70, 664 51 Ponětovice, tel. 773 445 340 infobrozek@archbrno.cz, www.archbrno.cz		
hlavní projektant :	Ing.arch. Ladislav Brožek		
zpracoval :	Martin Dvořák		
název akce :	<h3>ZMĚNA Č. 1</h3> <h2>ÚZEMNÍHO PLÁNU BLATNICE</h2>		
	IČO : 12147168		
	datum :	leden 2017	
název výkresu :	měřítko :	č. výkr. :	
ZÁKLADNÍ ČLENĚNÍ ÚZEMÍ, výřez a)	1 : 5 000	1/Z1	