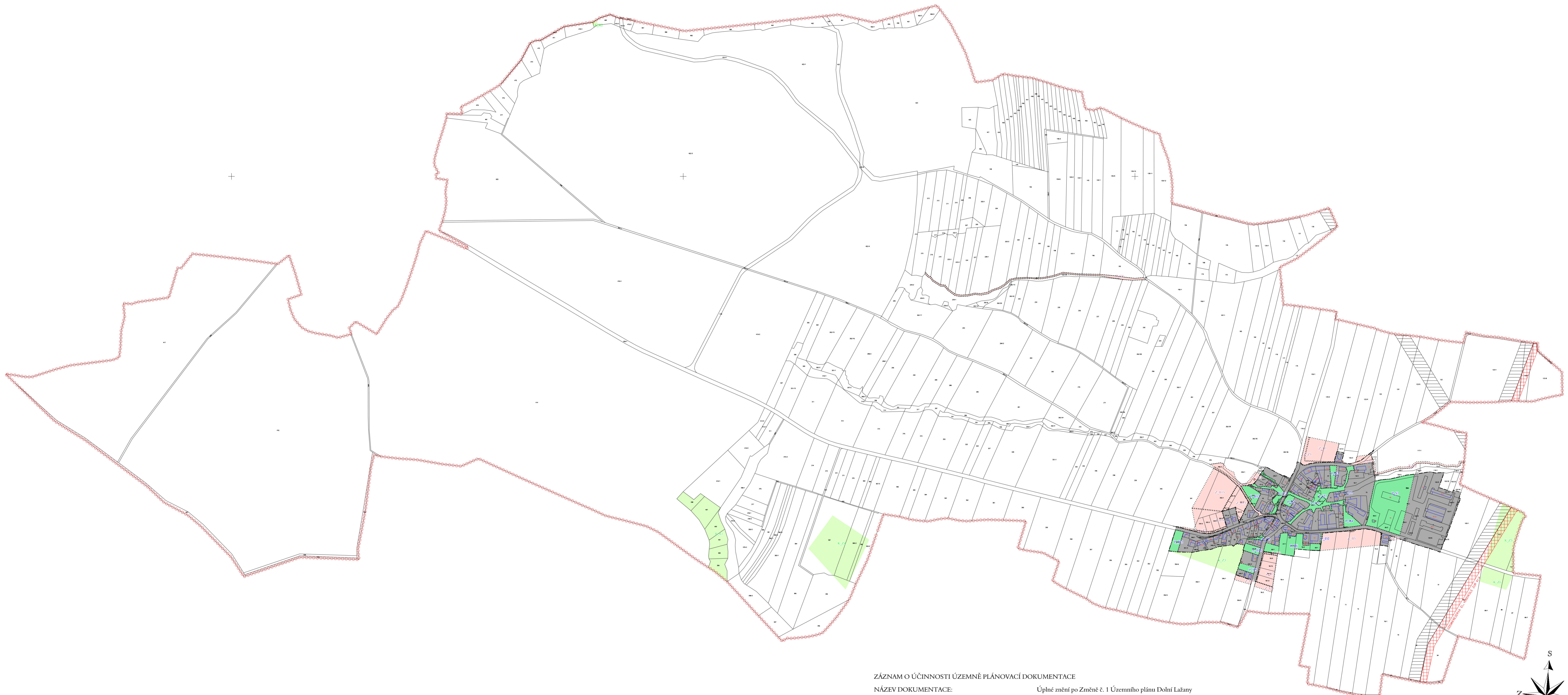
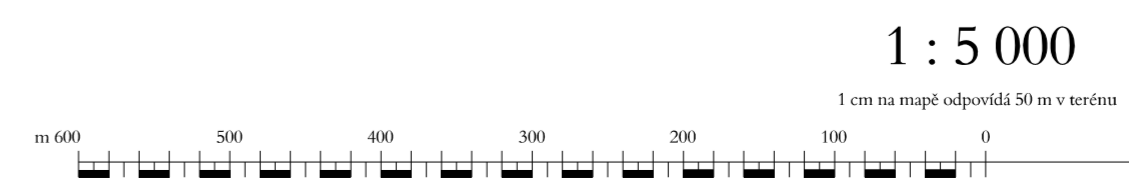



PLOCHY STABILIZOVANÉ	PLOCHY ZMĚN	
		HRANICE ŘEŠENÉHO ÚZEMÍ
		HRANICE ZASTAVĚNÉHO ÚZEMÍ K 06. 04. 2022
		ZASTAVĚNÉ ÚZEMÍ K 06. 04. 2022
		HRANICE ZASTAVITELNÉ PLOCHY
		HRANICE PARCEL / VNITŘNÍ KRESBA (SLUČKY)
		ZASTAVITELNÉ PLOCHY
		PLOCHY PŘESTAVBY
		PLOCHY ZMĚN V KRAJINĚ
		REZERVA
		KORIDORY TECHNICKÉ INFRASTRUKTURY E28 A E29 (DLE ZÚR)



ZÁZNAM O ÚČINNOSTI ÚZEMNĚ PLÁNOVACÍ DOKUMENTACE
NÁZEV DOKUMENTACE: Úplné znění po Změně č. 1 Územního plánu Dolní Lažany
SPRÁVNÍ ORGÁN VYDÁVAJÍCÍ ÚZEMNÍ PLÁN: Zastupitelstvo obce Dolní Lažany
DATUM NABYTÍ ÚČINNOSTI: 30.08.2022
OPRÁVNĚNÁ ÚŘEDNÍ OSOBA POŘIZOVATELE: Jaroslav Kunst
 Pořizovatelem územně plánovací dokumentace je
 Městský úřad Moravské Budějovice
 odbor výstavby a územního plánování



ZPRACOVATEL: MÚP a.s. Brno	
ÚZEMNÍ PLÁN DOLNÍ LAŽANY • Územní plánovací dokumentace č. 1	1
Výkres základního členění území	1
Měřítko 1 : 5 000	1
Publikováno dne 09. 08. 2022	1