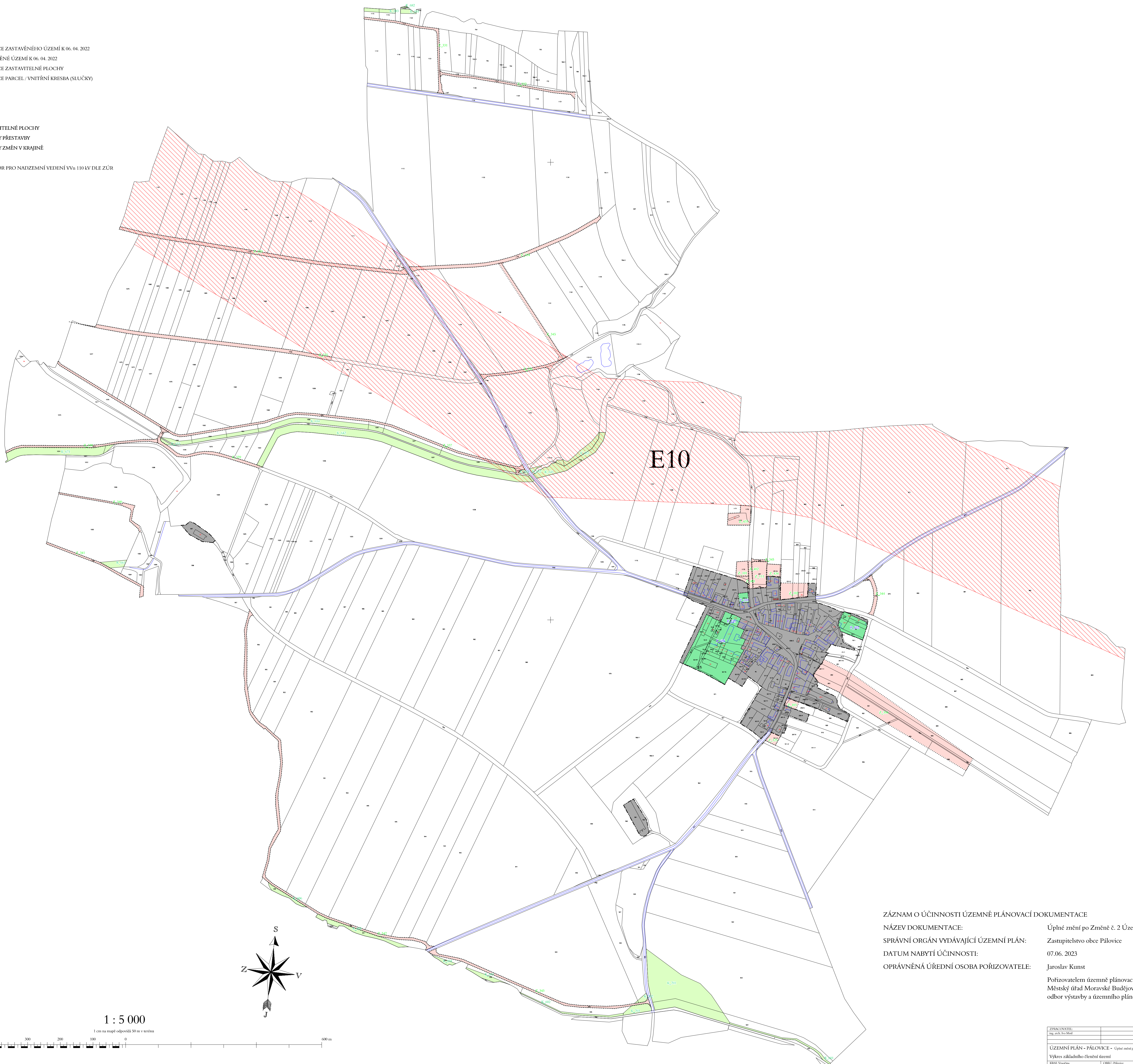


PLOCHY PLOCHY
STABILIZOVANÉ ZMĚN

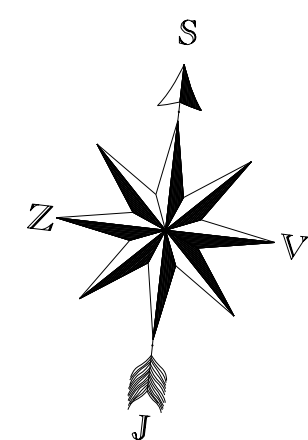
- HRANICE ZASTAVĚNÉHO ÚZEMÍ K 06. 04. 2022
- ZASTAVĚNÉ ÚZEMÍ K 06. 04. 2022
- HRANICE ZASTAVITELNÉ PLOCHY
- HRANICE PARCEL / VNITŘNÍ KRESBA (SLUČKY)

- ZASTAVITELNÉ PLOCHY
- PLOCHY PŘESTAVBY
- PLOCHY ZMĚN V KRAJINĚ
- KORIDOR PRO NADZEMNÍ VEDENÍ V₁₁₀ kV DLE ZÚR



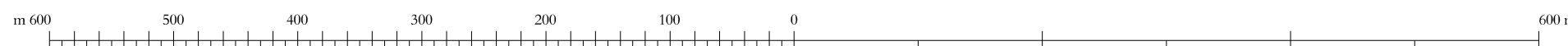
ZÁZNAM O ÚČINNOSTI ÚZEMNĚ PLÁNOVACÍ DOKUMENTACE

NÁZEV DOKUMENTACE: Úplné znění po Změně č. 2 Územního plánu Pálovice
SPRÁVNÍ ORGÁN VYDÁVAJÍCÍ ÚZEMNÍ PLÁN: Zastupitelstvo obce Pálovice
DATUM NABYTÍ ÚČINNOSTI: 07.06. 2023
OPRÁVNĚNÁ ÚŘEDNÍ OSOBA POŘIZOVATELE: Jaroslav Kunst
Pořizovatelem územní plánovací dokumentace je Městský úřad Moravské Budějovice odbor výstavby a územního plánování



1 : 5 000

1 cm na mapě odpovídá 50 m v terénu



ZPRACOVATEL Ing. arch. Ing. Miroslav		
ÚZEMNÍ PLÁN - PÁLOVICE - Číslo měřiční poz. Změň č. 2	1	
Výkres základního členění území	Měřítko: 1:5000	
08/2023	1: ÚP - ÚZP	

