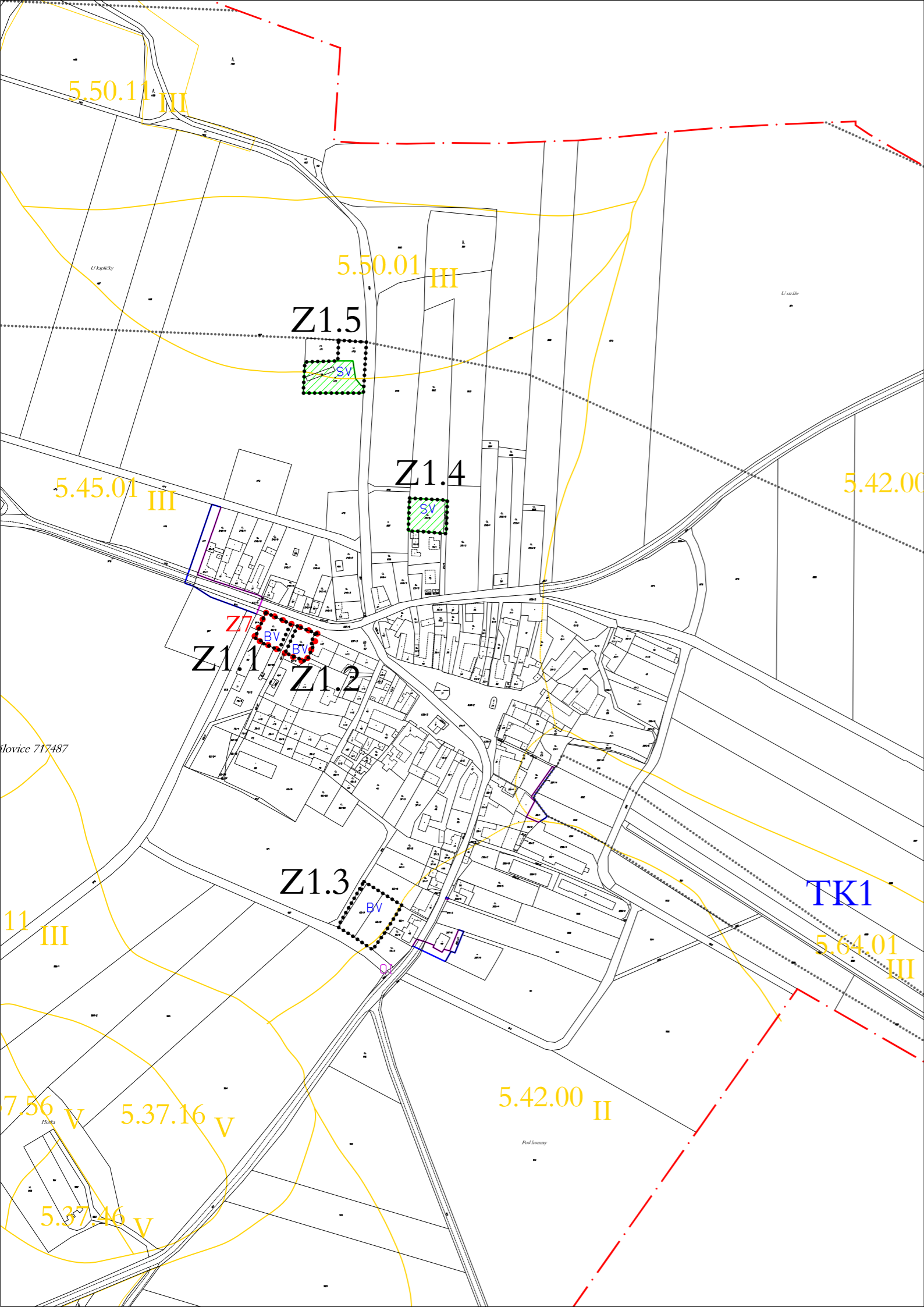



Územní plán Pálovice




Legenda


 HRANICE ŘEŠENÉHO ÚZEMÍ (HRANICE KATASTRU)

Legenda zm.č.1

rušená 


nová 

HRANICE ZASTAVĚNÉHO ÚZEMÍ KE DNI 12.1.2018


Z1.1

HRANICE ZMĚN V ÚZEMÍ

OZNAČENÍ ZMĚN V ÚZEMÍ



ZÁBOR ZPF

zpracovatel :	ARCHBRNO, s.r.o. J. Faimonové 2227/12, 628 00 Brno, tel. 773 445 340 archbrno@archbrno.cz, www.archbrno.cz
---------------	--

hlavní projektant :	Ing.arch. Ladislav Brožek
zpracoval :	Martin Dvořák, Zdeněk Drápal

název akce :	ODŮVODNĚNÍ ZMĚNY Č. 1 ÚZEMNÍHO PLÁNU PÁLOVICE
--------------	---

název výkresu :	ZÁBOR ZPF
-----------------	-----------

IČO : 03766667	
datum :	červen 2018
měřítko :	č. výkr. :
1 : 5 000	02/Z1