
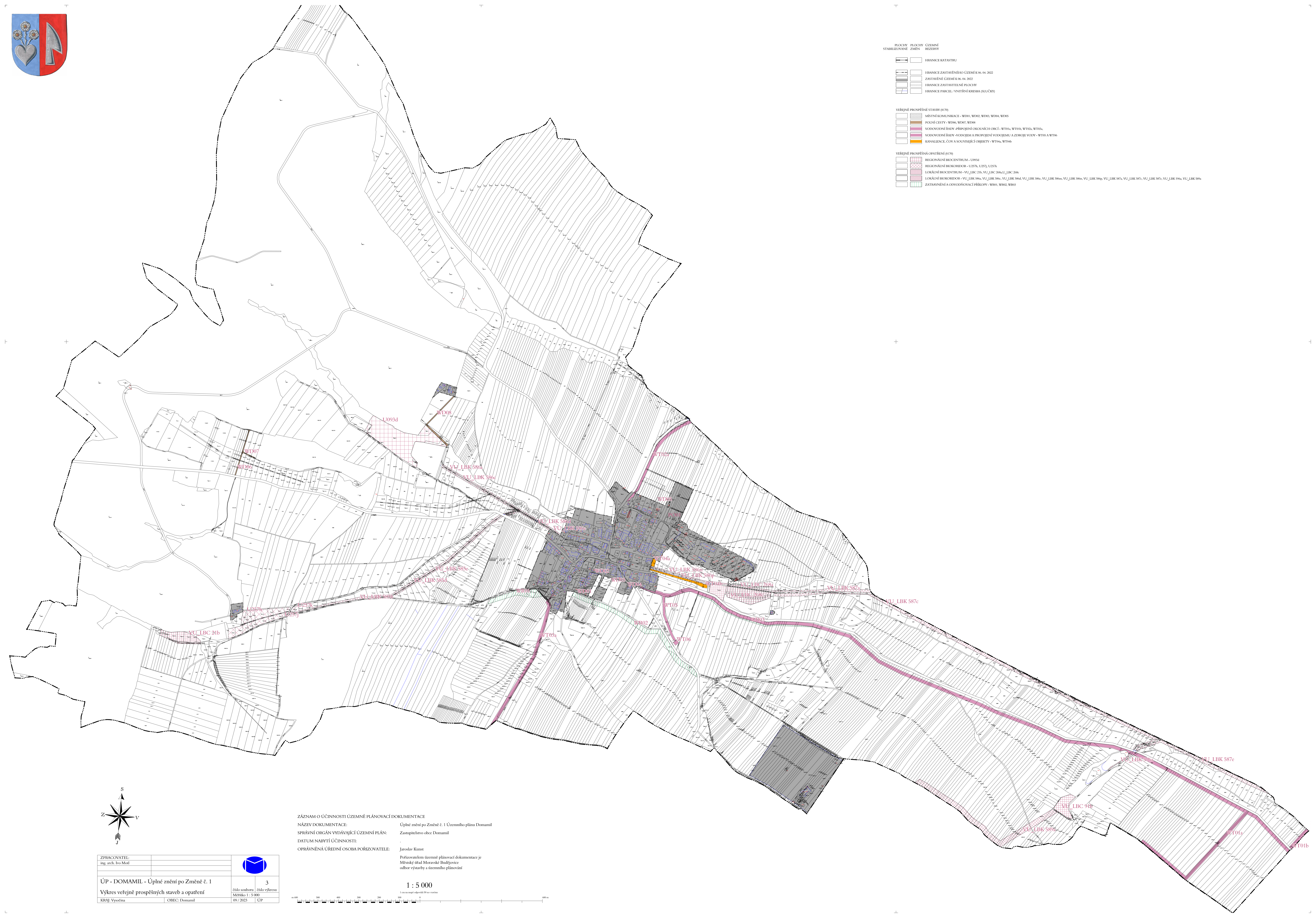
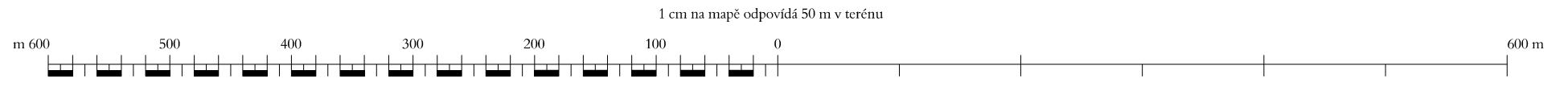


- PLOCHY PLOCHY ÚZEMNÍ
 STABILIZOVANÉ ZMĚNĚ REZERVY
- HBRANICE KATASTRU
 - HBRANICE ZASTAVĚNÉHO ÚZEMÍ K 06. 04. 2022
 - ZASTAVĚNÉ ÚZEMÍ K 06. 04. 2022
 - HBRANICE ZASTAVĚNÉ PLOCHY
 - HBRANICE PARCEL / VNĚŠNÍ KRESBA (SLUČNO)
- VEŘEJNÉ PROSPĚŠNÉ STAVBY (170)
- MÍSTNÍ KOMUNIKACE - WT01, WT02, WT03, WT04, WT05
 - POJÍZDNÉ CESTY - WT06, WT07, WT08
 - VODKOVODNÍ ŘADY - PŘÍPISNĚ OKOLNÍCH OBCÍ - WT09, WT10, WT11, WT12, WT13
 - VODKOVODNÍ ŘADY - AKROKODER A PROSPĚŠNĚ VODKOVODNÍ A ZBROJĚ VODY - WT14 A WT15
 - KANALIZACE, ČOV A SOUVISEJÍCÍ OBJEKTY - WT16, WT17
- VEŘEJNÉ PROSPĚŠNÁ OPATŘENÍ (170)
- REGIONÁLNÍ BIOCENTRUM - U090
 - REGIONÁLNÍ BIOCENTRUM - U257a, U257b, U257c
 - LOKÁLNÍ BIOCENTRUM - VU_LBK_21b, VU_LBK_26a, VU_LBK_26b
 - LOKÁLNÍ BIOCENTRUM - VU_LBK_586a, VU_LBK_586b, VU_LBK_586c, VU_LBK_586d, VU_LBK_586e, VU_LBK_586f, VU_LBK_586g, VU_LBK_586h, VU_LBK_586i, VU_LBK_586j, VU_LBK_586k, VU_LBK_586l, VU_LBK_586m, VU_LBK_586n, VU_LBK_586o, VU_LBK_586p, VU_LBK_586q, VU_LBK_586r, VU_LBK_586s, VU_LBK_586t, VU_LBK_586u, VU_LBK_586v, VU_LBK_586w, VU_LBK_586x, VU_LBK_586y, VU_LBK_586z
 - ZATĚVÁNĚNÍ A COVKOVODNÍ PŘÍKOPY - WT18, WT19, WT20



ZÁZNAM O ÚČINNOSTI ÚZEMNĚ PLÁNOVACÍ DOKUMENTACE
 NÁZEV DOKUMENTACE: Úplné znění po Změně č. 1 Územního plánu Domamil
 SPRÁVNÍ ORGÁN VYDÁVÁJÍCÍ ÚZEMNÍ PLÁN: Zastupitelstvo obce Domamil
 DATUM NABYTÍ ÚČINNOSTI:
 OPRAVNĚNÁ ÚŘEDNÍ OSOBA POŘIZOVATELE: Jaroslav Kunst
 Pořizovatelem územně plánovací dokumentace je Městský úřad Moravské Budějovice odbor výstavby a územního plánování

1 : 5 000



ZPRACOVATEL:		
ing. arch. Ivo Modr		
ÚP - DOMAMIL - Úplné znění po Změně č. 1		
Výkres veřejně prospěšných staveb a opatření	číslo součástí	3
	číslo výkresu	Měřítko 1 : 5 000
KRAJ: Vysočina	OBEC: Domamil	09 / 2023 ÚP