










LEGENDA:

-  HRANICE PARCEL DLE KN
-  ULIČNÍ ČÁRA
-  NAVRŽENÉ NOVÉ PARCELY
-  CHODNÍK Z BETONOVÉ DLAŽBY
-  ZATRAVNĚNÉ PLOCHY
-  ASFALTOVÉ PLOCHY



ÚZEMNÍ STUDIE ZÁSTAVBY RD SLAVÍKOVICE		Dispozitívny projekt Ing. Jiří Kopr	Projektant Tereza Sedláčková
Obec Slavíkovice Slavíkovice 7, 675 31, Jemnice		Město Slavíkovice	Číslo výkresu C.3
Územní studie	Značka 490719	Měřítko 1:500	Formát A3
Situace výkresy Situace stavby	Datum 07/2022	Inženýrská činnost > projektování > realizace staveb	