
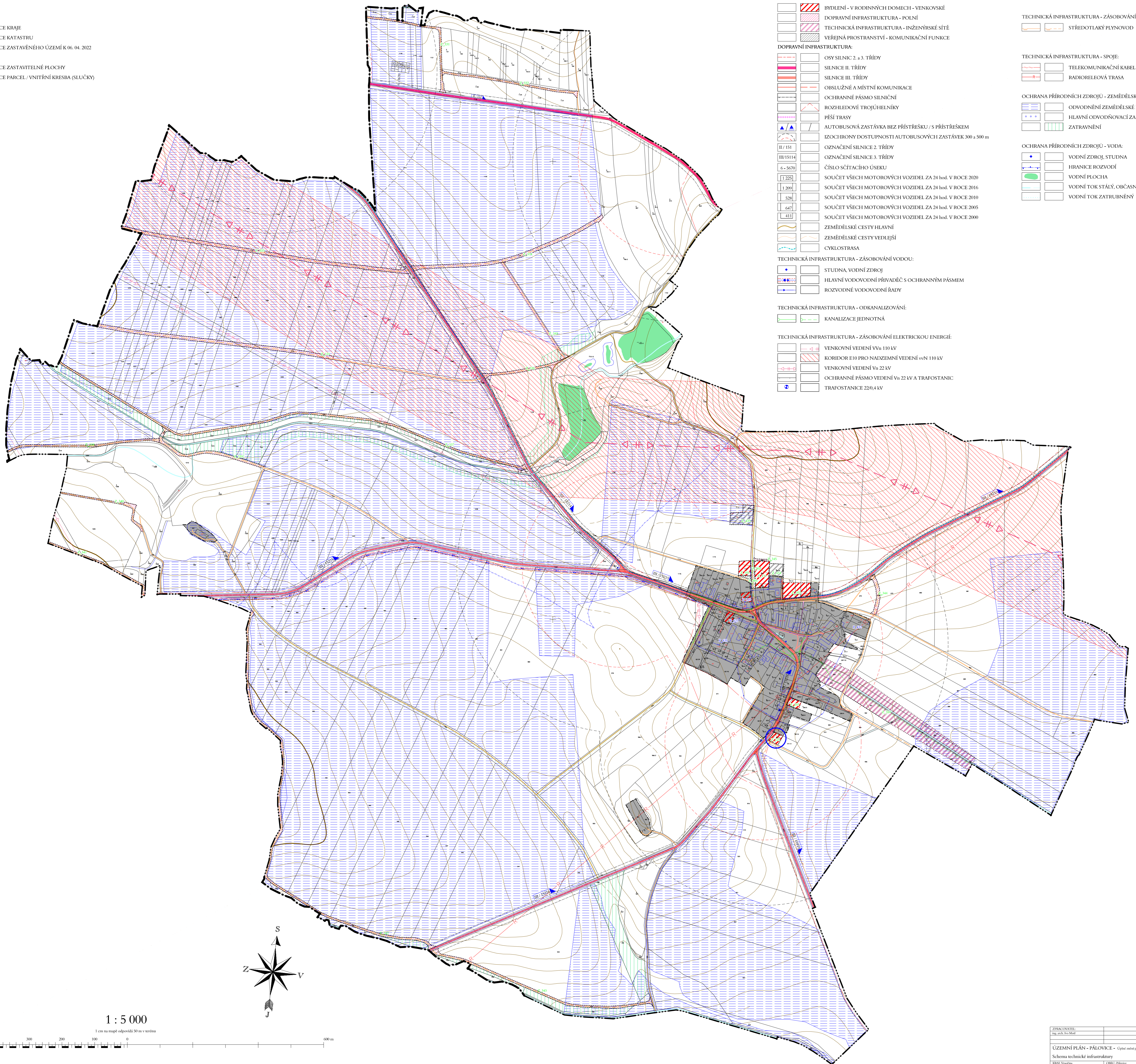



PLOCHY STABILIZOVANÉ	PLOCHY ZMĚN	HRANICE KRAJE
		HRANICE KATASTRU
		HRANICE ZASTAVĚNÉHO ÚZEMÍ K 06. 04. 2022
		HRANICE ZASTAVITELNÉ PLOCHY
		HRANICE PARCEL / VNITŘNÍ KRESBA (SLUČKY)

	BYDLENÍ - V RODINNÝCH DOMECH - VENKOVSKÉ		TECHNICKÁ INFRASTRUKTURA - ZÁSOBOVÁNÍ PLYNEM:
	DOPRAVNÍ INFRASTRUKTURA - POJÍZDNÉ		STŘEDOTLAKÝ PLYNOVOD
	TECHNICKÁ INFRASTRUKTURA - INŽENÝRSKÉ SÍTĚ		TECHNICKÁ INFRASTRUKTURA - SPOJE:
	VĚŘEJNÁ PROSTRANSTVÍ - KOMUNIKAČNÍ FUNKCE		TELEKOMUNIKAČNÍ KABEL
<b>DOPRAVNÍ INFRASTRUKTURA:</b>			RADIOTELEOVÁ TRASA
	OSY SILNIC 2. a 3. TŘÍDY		OCHRANA PŘÍRODNÍCH ZDROJŮ - ZEMĚDĚLSKÁ PŮDA:
	SILNICE II. TŘÍDY		ODVODNĚNÍ ZEMĚDĚLSKÉ PŮDY
	SILNICE III. TŘÍDY		HLAVNÍ ODVODŇOVACÍ ZARÍZENÍ ZATRAVNĚNÍ
	OBSLUŽNÉ A MÍSTNÍ KOMUNIKACE		OCHRANA PŘÍRODNÍCH ZDROJŮ - VODA:
	OCHRANNÉ PÁSMA SILNIČNÍ		ROZVODNÉ VODOVODNÍ ŘADY
	ROZHLEDOVÉ TROJÚHELNÍKY		TECHNICKÁ INFRASTRUKTURA - ODKANALIZOVÁNÍ:
	PĚŠÍ TRASY		KANALIZACE JEDNOTNÁ
	AUTOBUSOVÁ ZASTÁVKA BEZ PŘÍSTŘEŠKU / S PŘÍSTŘEŠKEM		TECHNICKÁ INFRASTRUKTURA - ZÁSOBOVÁNÍ ELEKTRICKOU ENERGIÍ:
	IZOCHRONY DOSTUPNOSTI AUTOBUSOVÝCH ZASTÁVEK 300 a 500 m		VENKOVNÍ VEDENÍ V <sub>vn</sub> 110 kV
	OZNAČENÍ SILNICE 2. TŘÍDY		KORIDOR E10 PRO NADZEMNÍ VEDENÍ v <sub>n</sub> 110 kV
	OZNAČENÍ SILNICE 3. TŘÍDY		VENKOVNÍ VEDENÍ V <sub>n</sub> 22 kV
	ČÍSLO SČÍTACÍHO ÚSEKU		OCHRANNÉ PÁSMA VEDENÍ V <sub>n</sub> 22 kV A TRAFOSTANIC
	SOUČET VŠECH MOTOROVÝCH VOZIDEL ZA 24 hod. V ROCE 2020		TRAFOSTANICE 220/4 kV
	SOUČET VŠECH MOTOROVÝCH VOZIDEL ZA 24 hod. V ROCE 2016		
	SOUČET VŠECH MOTOROVÝCH VOZIDEL ZA 24 hod. V ROCE 2010		
	SOUČET VŠECH MOTOROVÝCH VOZIDEL ZA 24 hod. V ROCE 2005		
	SOUČET VŠECH MOTOROVÝCH VOZIDEL ZA 24 hod. V ROCE 2000		
	ZEMĚDĚLSKÉ CESTY HLAVNÍ		
	ZEMĚDĚLSKÉ CESTY VEDEJŠÍ		
	CYKLOTRASA		
<b>TECHNICKÁ INFRASTRUKTURA - ZÁSOBOVÁNÍ VODOU:</b>			
	STUDNA, VODNÍ ZDROJ		
	HLAVNÍ VODOVODNÍ PŘIVÁDĚČ S OCHRANNÝM PÁSMEM		
	ROZVODNÉ VODOVODNÍ ŘADY		



1 : 5 000

1 cm na mapě odpovídá 50 m v terénu



ZPRACOVATEL Ing. M. H. M. M.			
ÚZEMNÍ PLÁN - PÁLOVKA - Územní plán pro Zastupitelstvo obce Pálovka	4	4	4
Schema technické infrastruktury	1:500	1:500	1:500
1:500	1:500	1:500	1:500