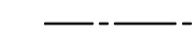
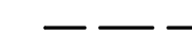



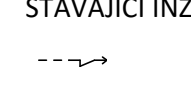
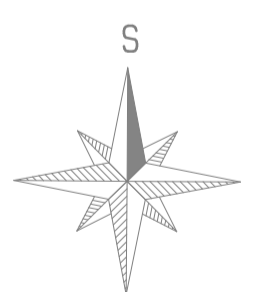






**LEGENDA:**







-  HRANICE PARCEL DLE KN
-  ULIČNÍ ČÁRA
-  NAVRŽENÉ NOVÉ PARCELY
-  CHODNÍK Z BETONOVÉ DLAŽBY
-  ZATRAVNĚNÉ PLOCHY
-  ASFALTOVÉ PLOCHY



**STÁVAJÍCÍ INŽENÝRSKÉ SÍTĚ:**

-  NN VEDENÍ, EG.D.
-  STL PLYNOVOD - Quantum, a.s. + PLYNOVODNÍ PŘÍPOJKY

**NOVÉ INŽENÝRSKÉ SÍTĚ:**

-  PODZEMNÍ VEDENÍ NN + PŘÍPOJKY K RD
-  VODOVODNÍ PŘÍPOJKY K RD
-  STL PLYNOVOD - Quantum, a.s. + PLYNOVODNÍ PŘÍPOJKY
-  SPLAŠKOVÁ KANALIZACE + PŘÍPOJKY - Obec Slavkovice
-  DEŠŤOVÁ KANALIZACE + PŘÍPOJKY - Obec Slavkovice
-  VEŘEJNÉ OSVĚTLENÍ - Obec Slavkovice

Projekt: <b>ÚZEMNÍ STUDIE ZÁSTAVBY RD SLAVKOVICE</b>	Základní projekt: Ing. Jiří Kopp	Projektant: Tereza Sedláčková
Město: Obec Slavkovice Slavkovice 7, 675 31 Jemnice	Stupeň PD: Územní studie	Stavba: 490719
Objekt: PLOCHY SMÍŠENÉ OBYTNÉ - VENKOVSKÉ (SV)	Město: Slavkovice	Číslo výkresu: C.4
Číslo: C - SITUAČNÍ VÝKRESY	Měřítko: 1:500	Podpis: [Signature]
Název výkresu: KOORDINAČNÍ SITUAČNÍ VÝKRES	Období: Třebíč	Datum: 07/2022

**f-plan** spol. s r. o.  
inženýrská činnost > projekční práce > realizace staveb

F-plan, spol. s r. o., náměstí Míru 460, 378 81 Slavonice | IČO: 260 89 297 | DIČ: CZ260892971 | tel: 384 493 823 | mob: 605 288 053 | fax: 384 493 525 | f-plan.cz