

- PLOCHY STABILIZOVANÉ ZMĚN PLOCHY HIRANICE KATASTRU
- HRANICE ZASTAVĚNÉHO ÚZEMÍ K 06. 04. 2022
- HRANICE ZASTAVITELNÉ PLOCHY
- HRANICE PARCEL / VNITŘNÍ KRESBA (SLUČKY)

PLOCHY A KORIDORY POUZE S MOŽNOSTÍ VYVLASTNĚNÍ (dle §170 a §101 STZ)

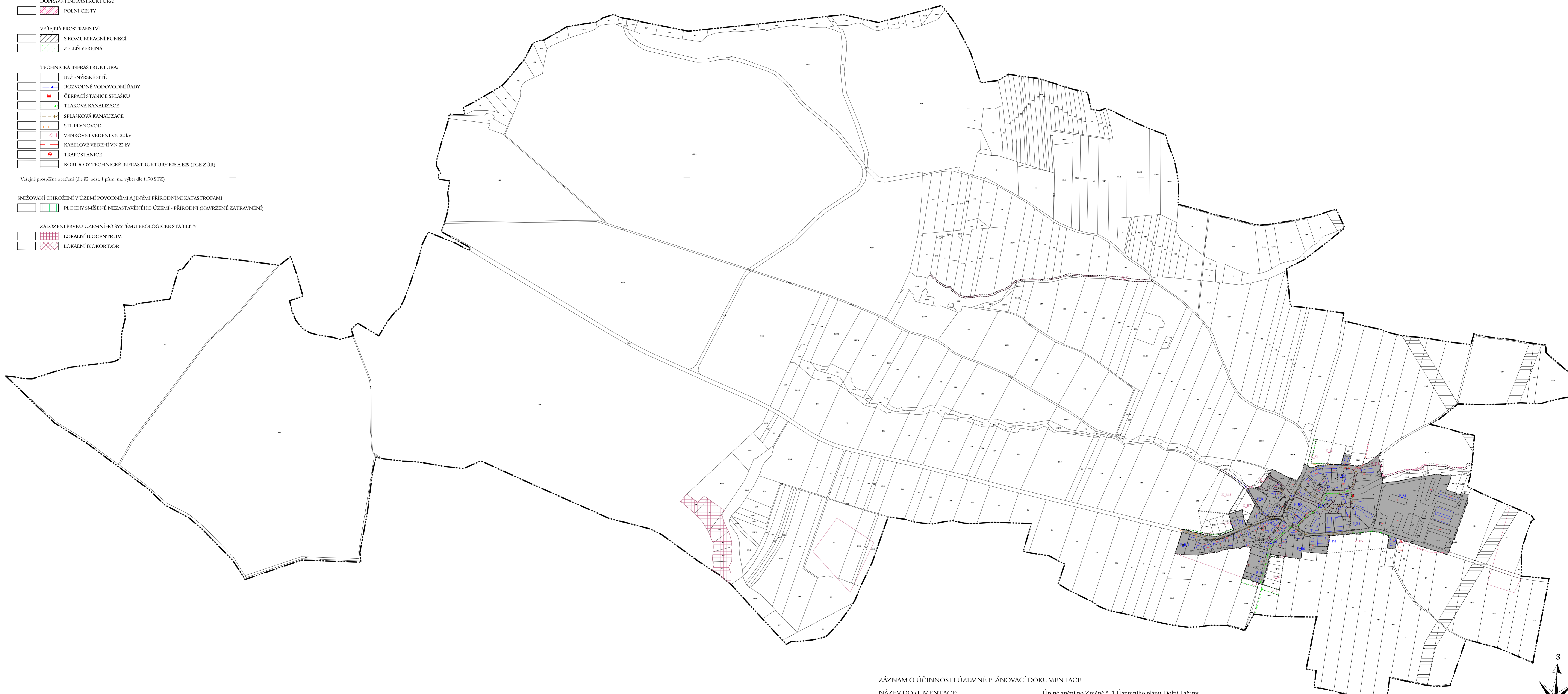
Veřejná infrastruktura (dle §2, odst. 1 písm. k1. a 2. STZ)

- DOPRAVNÍ INFRASTRUKTURA:
- POLNÍ CESTY
- VEŘEJNÁ PROSTRANSTVÍ
- S KOMUNIKAČNÍ FUNKCÍ
 - ZELEŇ VEŘEJNÁ
- TECHNICKÁ INFRASTRUKTURA:
- INŽENÝRSKÉ SÍTĚ
 - ROZVODNÉ VODOVODNÍ ŘÁDY
 - ČERPAČÍ STANICE SPLAŠKU
 - TLAKOVÁ KANALIZACE
 - SPLAŠKOVÁ KANALIZACE
 - STL PLYNOVOD
 - VENKOVNÍ VEDENÍ VN 22 kV
 - KABELOVÉ VEDENÍ VN 22 kV
 - TRAFOSTANICE
 - KORIDORY TECHNICKÉ INFRASTRUKTURY E28 A E29 (DLE ZÚR)

Veřejně prospěšná opatření (dle §2, odst. 1 písm. m., vyběr dle §170 STZ)

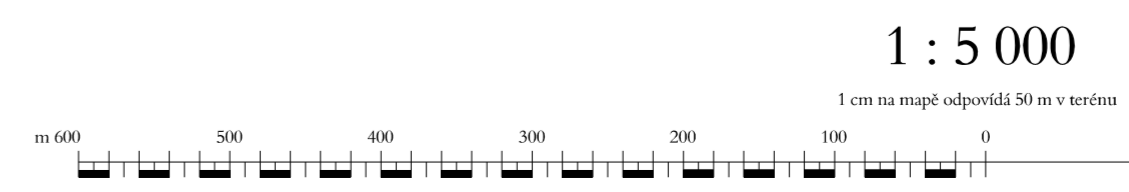
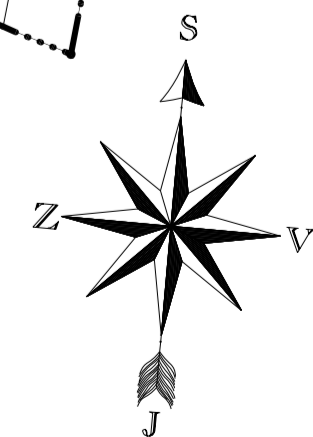
- SNÍŽOVÁNÍ OHROŽENÍ V ÚZEMÍ PŮVODNĚMI A JINÝMI PŘÍRODNÍMI KATASTROFAMI
- PLOCHY SMÍŠENÉ NEZASTAVĚNÉHO ÚZEMÍ - PŘÍRODNÍ (NAVŘZENÉ ZATRAVNĚNÍ)

- ZALOŽENÍ PRVKŮ ÚZEMNÍHO SYSTÉMU EKOLOGICKÉ STABILITY
- LOKÁLNÍ BIOCENTRUM
 - LOKÁLNÍ BIORODOR



ZÁZNAM O ÚČINNOSTI ÚZEMNĚ PLÁNOVACÍ DOKUMENTACE

NÁZEV DOKUMENTACE: Úplné znění po Změně č. 1 Územního plánu Dolní Lažany
 SPRÁVNÍ ORGÁN VYDÁVAJÍCÍ ÚZEMNÍ PLÁN: Zastupitelstvo obce Dolní Lažany
 DATUM NABYTÍ ÚČINNOSTI: 30.08.2022
 OPRAVNĚNÁ ÚŘEDNÍ OSOBA POŘIZOVATELE: Jaroslav Kunst
 Pořizovatelem územně plánovací dokumentace je Městský úřad Moravské Budějovice odbor výstavby a územního plánování



ZPRACOVATEL:			
ÚZEMNÍ PLÁN DOLNÍ LAŽANY - Územní plán obce Dolní Lažany			
Veřejně prospěšné stavby			
Číslo výkresu	3		
Podoblasti území			
OBEC: Dolní Lažany			
18. 2022			