





-  NADREGIONÁLNÍ BIOKORIDOR
-  REGIONÁLNÍ BIOCENTRUM
-  REGIONÁLNÍ BIOKORIDOR
-  LOKÁLNÍ BIOCENTRUM
-  PLOCHY VODNÍ A VODOHOSPODÁŘSKÉ - REZERVA



ZPRACOVATEL: Ing. arch. Leo Mlýn	SPOLUPRÁCE: Ing. Aleš Fomle Ing. Zdeněk Štáhl	
<b>ÚZEMNÍ PĀN - KOSTNÍKY</b> Vykes širšich vztahu		
SRÁL Vytvořeno	OBEC: Kostníky	7 číslo současti 2 (zelo vřkran) Měřítko 1:50 000 10.2012 Územní plán

Mapový podklad - ČSN, česká informační agentura životního prostředí