













-  NADREGIONÁLNÍ BIOKORIDOR
-  REGIONÁLNÍ BIOCENTRUM
-  REGIONÁLNÍ BIOKORIDOR
-  PŘÍVODNÍ VODOVODNÍ ŘAD
-  KANALIZACE SPLAŠKOVÁ - REZERVA
-  KANALIZACE JEDNOTNÁ
-  KANALIZACE TLAKOVÁ - REZERVA
-  VTL PLYNOVOD
-  CYKLOTRASA JIHLAVA - RAABS
-  ZÁPLAVOVÉ ÚZEMÍ Q100
-  SPECIFICKÁ OBLAST SOB k 4 JEMNICKO

ZPRACOVATEL: Ing. arch. Ivo Motl		
ÚZEMNÍ PLÁN - RADOTICE (Změna č. 1)		
Výkres širších vztahů		číslo souboru 7 číslo výkresu
KRAJ: Vysočina	OBEC: Radotice	Měřítko 1 : 50 000 10/2016
Mapový podklad - CENIA, česká informační agentura životního prostředí		