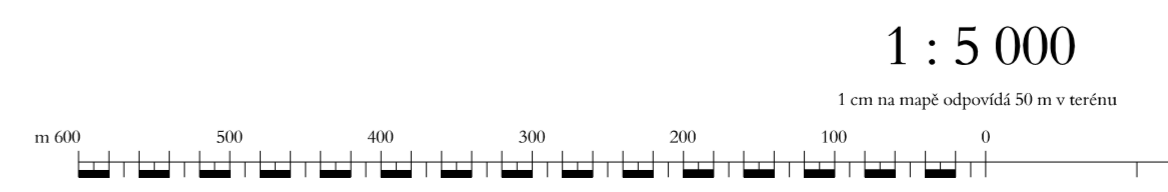

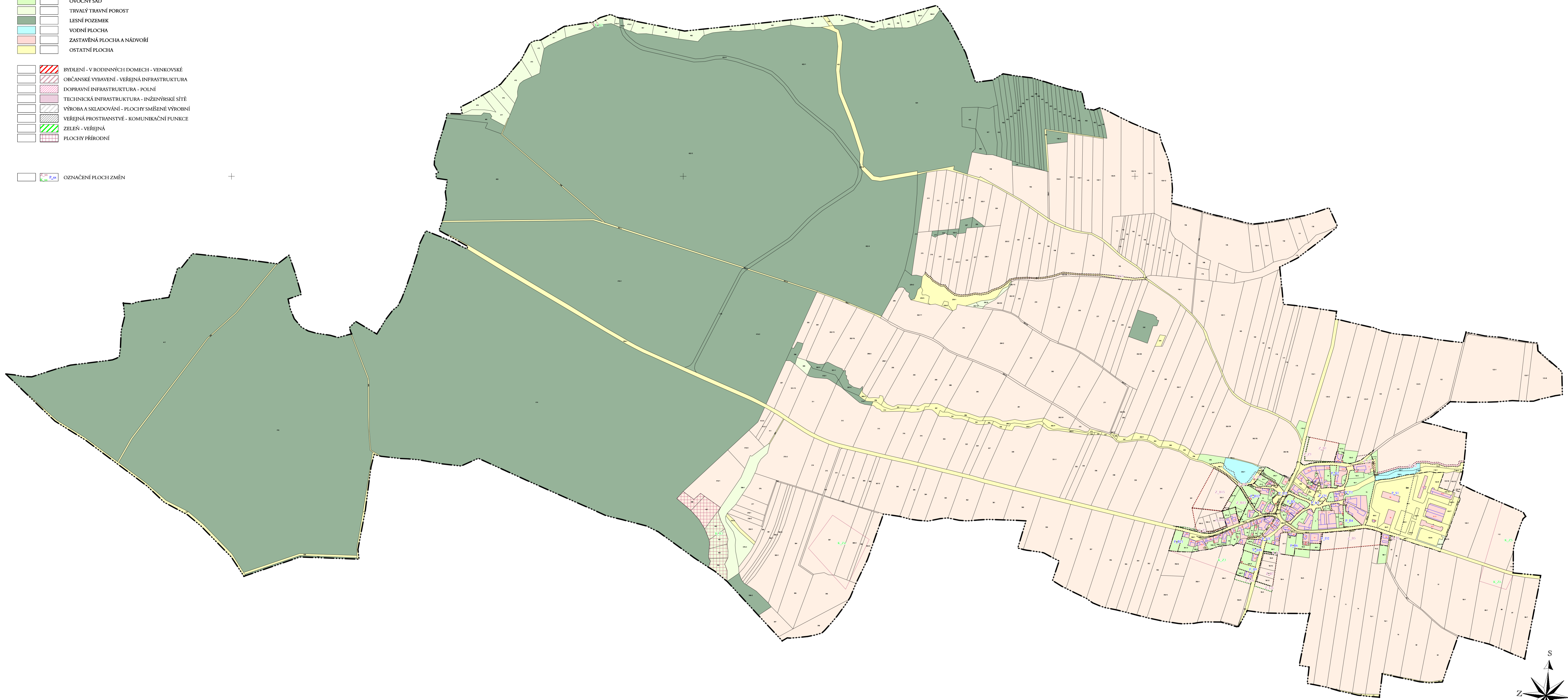


- PLOCHY STABILIZOVANÉ
- PLOCHY ZMĚN
- HRANICE KATASTRU
- HRANICE ZASTAVĚNÉHO ÚZEMÍ K 06. 04. 2022
- HRANICE ZASTAVITELNÉ PLOCHY
- HRANICE PARCEL / VNITŘNÍ KRESBA (SLUČKY)

- KULTURY JEDNOTLIVÝCH PARCEL DLE KATASTRU NEMOVITOSTÍ
- ORNÁ PŮDA
- ZAHRADA
- OVOČNÝ SAD
- TRVALÝ TRÁVNÍ POROST
- LESNÍ POZEMEK
- VODNÍ PLOCHA
- ZASTAVĚNÁ PLOCHA A NÁDVOŘÍ
- OSTATNÍ PLOCHA

- BYDLNÍ - V RODINNÝCH DOMECH - VENKOVSKÉ
- OBČANSKÉ VYBAVENÍ - VEŘEJNÁ INFRASTRUKTURA
- DOPRAVNÍ INFRASTRUKTURA - POJÍZDNÍ
- TECHNICKÁ INFRASTRUKTURA - INŽENÝRSKÉ SÍTĚ
- VÝROBA A SKLADOVÁNÍ - PLOCHY SMÍŠENÉ VÝROBNÍ
- VEŘEJNÁ PROSTRANSTVÍ - KOMUNIKAČNÍ FUNKCE
- ZELEŇ - VEŘEJNÁ
- PLOCHY PŘÍRODNÍ

- OZNAČENÍ PLOCH ZMĚN



ZPRACOVATEL: M. J. J. J.			
ÚZEMNÍ PLÁN DOLNÍ LAZŇE - Územní plán obce č. 1			
Zábor ZPF			
Měřítko 1:5000			
Publikováno dne 09. 04. 2022	OBEC: Dolní Lázně		