


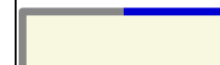



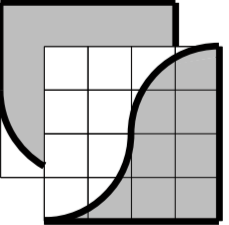


-  HRANICE ZASTAVĚNÉHO ÚZEMÍ ZE SOUČASNĚ PLATNÉ ÚPD
-  ZMĚNOU č. 3 RUŠENÉ ČÁSTI HRANICE ZASTAVĚNÉHO ÚZEMÍ
-  ZMĚNOU č. 3 NOVĚ VYMEZENÉ ČÁSTI HRANICE ZASTAVĚNÉHO ÚZEMÍ
-  ZASTAVĚNÉ ÚZEMÍ K 31. 3. 2020
-  ZASTAVITELNÉ PLOCHY ZE SOUČASNĚ PLATNÉ ÚPD
-  PLOCHY PŘESTAVBY ZE SOUČASNĚ PLATNÉ ÚPD
-  Z1, Z61 ZMĚNOU č. 3 NOVĚ VYMEZENÉ ČÁSTI ZASTAVITELNÝCH PLOCH Z1 A Z61

Název dokumentace:	ZMĚNA č. 3 ÚZEMNÍHO PLÁNU MORAVSKÉ BUDĚJOVICE
Správní orgán, který dokumentaci vydal:	Zastupitelstvo města Moravské Budějovice
Datum nabytí účinnosti:	2. 7. 2020
Pořizovatel	MěÚ Moravské Budějovice Odbor výstavby a územního plánování
Oprávněná úřední osoba pořizovatele:	Jaroslav Kunst
Podpis a otisk úředního razítka:	

ved. a zodp. projektant	Ing.arch.Jiří Hašek	 Urbanistické středisko JIHLAVA, spol.s r.o. Matky Boží 11, 58601 Jihlava tel: 567309461 e-mail: urban.str@ji.cz
vypracoval	Dana Menšíková	
pořizovatel	Městský úřad Moravské Budějovice	
zadavatel	Město Moravské Budějovice	

ZMĚNA č. 3 ÚZEMNÍHO PLÁNU MORAVSKÉ BUDĚJOVICE		formát	
		datum	07/2020
		stupeň	
		zak.číslo	
		měřítko	číslo výkr.
VÝKRES ZÁKLADNÍHO ČLENĚNÍ - VÝŘEZ 1		1:5 000	1