







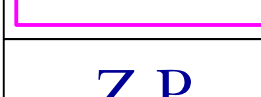


-  PLOCHY PŘESTAVBY VYMEZENÉ ZMĚNOU č. 1
-  ZASTAVITELNÉ PLOCHY ZE SOUČASNĚ PLATNÉ ÚPD SE ZMĚNOU VYUŽITÍ VE ZMĚNĚ č. 1
-  ZMĚNOU č. 1 RUŠENÉ ZASTAVITELNÉ PLOCHY NEBO JEJICH ČÁSTI
-  ZMĚNOU č. 1 RUŠENÉ PLOCHY PŘESTAVBY
-  ZASTAVĚNÉ ÚZEMÍ ZE SOUČASNĚ PLATNÉ ÚPD
-  ZASTAVITELNÉ PLOCHY ZE SOUČASNĚ PLATNÉ ÚPD
-  HRANICE MĚSTA MORAVSKÉ BUDĚJOVICE
-  HRANICE KATASTRÁLNÍHO ÚZEMÍ
-  Z,P IDENTIFIKACE PLOCH ZMĚN

1A

Název dokumentace:	ZMĚNA č. 1 ÚZEMNÍHO PLÁNU MORAVSKÉ BUDĚJOVICE												
Správní orgán, který dokumentaci vydal:	Zastupitelstvo města Moravské Budějovice												
Datum nabytí účinnosti:	22. 6. 2018												
Pořizovatel	Oddělení Úřadu územního plánování, regionální a památkové péče MěÚ Moravské Budějovice, OVÚP												
Oprávněná úřední osoba pořizovatele:	Jaroslav Kunst												
Podpis a otisk úředního razítka:													
ved. a zodp. projektant	Ing.arch.Jiří Hašek												
vypracoval	Dana Menšíková												
pořizovatel	Městský úřad Moravské Budějovice												
zadavatel	Město Moravské Budějovice												
ZMĚNA č. 1 ÚZEMNÍHO PLÁNU MORAVSKÉ BUDĚJOVICE	<table border="1"> <tr> <td>formát</td> <td></td> </tr> <tr> <td>datum</td> <td>06/2018</td> </tr> <tr> <td>stupeň</td> <td></td> </tr> <tr> <td>zak.číslo</td> <td></td> </tr> <tr> <td>měřítko</td> <td>číslo výkr.</td> </tr> <tr> <td>1:5 000</td> <td>1</td> </tr> </table>	formát		datum	06/2018	stupeň		zak.číslo		měřítko	číslo výkr.	1:5 000	1
formát													
datum	06/2018												
stupeň													
zak.číslo													
měřítko	číslo výkr.												
1:5 000	1												
VÝKRES ZÁKLADNÍHO ČLENĚNÍ - VÝŘEZ													

Urbanistické středisko JIHLAVA, spol.s r.o.
 Matky Boží 11, 58601 Jihlava
 tel: 567309461
 e-mail: urban.str@ji.cz