






-  UPRAVENÉ ZASTAVĚNÉ ÚZEMÍ DLE PLATNÉ KATASTRÁLNÍ MAPY VE VRANÍNĚ
-  ZASTAVITELNÉ PLOCHY VE VRANÍNĚ ZE SOUČASNĚ PLATNÉ ÚPD
-  UPRAVENÉ DLE PLATNÉ KATASTRÁLNÍ MAPY
-  HRANICE MĚSTA MORAVSKÉ BUDĚJOVICE
-  HRANICE KATASTRÁLNÍHO ÚZEMÍ

1D

Název dokumentace:	ZMĚNA č. 1 ÚZEMNÍHO PLÁNU MORAVSKÉ BUDĚJOVICE										
Správní orgán, který dokumentaci vydal:	Zastupitelstvo města Moravské Budějovice										
Datum nabytí účinnosti:	22. 6. 2018										
Pořizovatel	Oddělení Úřadu územního plánování, regionální a památkové péče MěÚ Moravské Budějovice, OVÚP										
Oprávněná úřední osoba pořizovatele:	Jaroslav Kunst										
Podpis a otisk úředního razítka:											
ved. a zodp. projektant	Ing.arch.Jiří Hašek										
vypracoval	Dana Menšíková										
pořizovatel	Městský úřad Moravské Budějovice										
zadavatel	Město Moravské Budějovice										
ZMĚNA č. 1 ÚZEMNÍHO PLÁNU MORAVSKÉ BUDĚJOVICE	<table border="1"> <tr> <td>formát</td> <td></td> </tr> <tr> <td>datum</td> <td>06/2018</td> </tr> <tr> <td>stupeň</td> <td></td> </tr> <tr> <td>zak.číslo</td> <td></td> </tr> <tr> <td>měřítko</td> <td>číslo výkr.</td> </tr> </table>	formát		datum	06/2018	stupeň		zak.číslo		měřítko	číslo výkr.
formát											
datum	06/2018										
stupeň											
zak.číslo											
měřítko	číslo výkr.										
VÝKRES ZÁKLADNÍHO ČLENĚNÍ - VÝŘEZ	<table border="1"> <tr> <td>1:5 000</td> <td>1</td> </tr> </table>	1:5 000	1								
1:5 000	1										

