









LAŽÍNKY

	HRANICE ZASTAVĚNÉHO ÚZEMÍ ZE SOUČASNĚ PLATNÉ ÚPD
	ZMĚNOU č. 3 RUŠENÉ ČÁSTI HRANICE ZASTAVĚNÉHO ÚZEMÍ
	ZMĚNOU č. 3 NOVĚ VYMEZENÉ ČÁSTI HRANICE ZASTAVĚNÉHO ÚZEMÍ
	ZASTAVĚNÉ ÚZEMÍ K 31. 3. 2020
	ZASTAVITELNÉ PLOCHY ZE SOUČASNĚ PLATNÉ ÚPD
	PLOCHY PŘESTAVBY ZE SOUČASNĚ PLATNÉ ÚPD
	HRANICE KATASTRÁLNÍCH ÚZEMÍ
	HRANICE MĚSTA MORAVSKÉ BUDĚJOVICE

Název dokumentace:	ZMĚNA č. 3 ÚZEMNÍHO PLÁNU MORAVSKÉ BUDĚJOVICE
Správní orgán, který dokumentaci vydal:	Zastupitelstvo města Moravské Budějovice
Datum nabytí účinnosti:	2. 7. 2020
Pořizovatel	MěÚ Moravské Budějovice Odbor výstavby a územního plánování
Oprávněná úřední osoba pořizovatele:	Jaroslav Kunst
Podpis a otisk úředního razítka:	

ved. a zodp. projektant	Ing.arch.Jiří Hašek
vypracoval	Dana Menšíková
pořizovatel	Městský úřad Moravské Budějovice
zadavatel	Město Moravské Budějovice



ZMĚNA č. 3 ÚZEMNÍHO PLÁNU MORAVSKÉ BUDĚJOVICE	formát	
	datum	07/2020
VÝKRES ZÁKLADNÍHO ČLENĚNÍ - VÝŘEZ 3	stupeň	
	zak.číslo měřítko	číslo výkr. 1