






Legenda

-  HRANICE ŘEŠENÉHO ÚZEMÍ
-  ZASTAVĚNÉ ÚZEMÍ
-  Z1 ZASTAVITELNÉ PLOCHY
-  P1 PLOCHY PŘESTAVBY
-  R1 REZERVA

POLOŽKY ZASTAVITELNÝCH PLOCH

zast. pl.	změny v území		
Z1	B1,Z1	Z9	vyřazeno (B8)
Z2	B2	Z10	B9
Z3	T1	Z11	B10
Z4	B4	Z12	B11
Z5	B5,D2	Z13	B13,B14,B15,D3,D4,Z2,O3
Z6	B3	Z14	B12
Z7	B6		
Z8	B7		

POLOŽKY PLOCH PŘESTAVBY

pl. přest.	změny v území
P1	S1,D1

zpracovatel :	Ing.arch. Ladislav BROŽEK J. Faimonová 12, 628 00 Brno, tel/fax. 543 245 340 infobrozek@archbrno.cz, www.archbrno.cz	IČO : 12147168	
hlavní projektant :	Ing.arch. Ladislav Brožek	datum :	listopad 2010
zpracoval :	Zuzana Kučerová	měřítko :	č. výkr. :
název akce :	DOLNÍ LAŽANY ÚZEMNÍ PLÁN	1 : 5 000	1
název výkresu :	ZÁKLADNÍ ČLENĚNÍ ÚZEMÍ		