
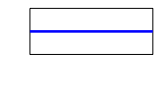





Legenda

- | | |
|--|--|
| stav | návrh |
|  | PLOCHA ZASTAVĚNÉHO ÚZEMÍ |
|  | HRANICE ZASTAVĚNÉHO ÚZEMÍ ke dni 23.6.2009 |
|  | ZMĚNY V ÚZEMÍ, REZERVY |
|  | PLOCHY KDE ZMĚNY PROVĚŘÍ ÚZEMNÍ STUDIE |
|  | HRANICE KATASTRU |

vydal :	zastupitelstvo obce Dešov		
číslo jednací :			
datum vydání :			
datum nabytí účinnosti :			
oprávněná úřední osoba pořizovatele :			
podpis :	razítko :		
zpracoval :	Ing.arch. Ladislav BROŽEK J. Faimonově 12, 628 00 Brno, tel./fax. 543 245 340 brozek@sky.cz, www.archbrno.cz		
hlavní projektant :	Ing.arch. Ladislav Brožek		
zpracoval :	Zdeněk Drápal, Ivana Špačková, Zuzana Kučerová		
název akce :	ÚZEMNÍ PLÁN DEŠOV		
		IČO : 12147168	
název výkresu :	ZÁKLADNÍ ČLENĚNÍ ÚZEMÍ	datum :	září 2011
	1 : 5 000	měřítko :	č. výkr. :
			1a