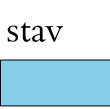
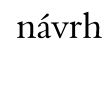




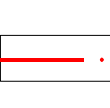


- Legenda**
-  stav  návrh
  -  PLOCHA ZASTAVĚNÉHO ÚZEMÍ
  -  HRANICE ZASTAVĚNÉHO ÚZEMÍ ke dni 29.10.2018
  -  ZMĚNY V ÚZEMÍ, REZERVY
  -  PLOCHY KDE ZMĚNY PROVĚŘÍ ÚZEMNÍ STUDIE
  -  HRANICE KATASTRU

vydal :	Zastupitelstvo obce Dešov	
pořadové číslo poslední změny :	2	
datum nabytí účinnosti :		
oprávněná třetí osoba pořizovatele :		
	podpis :	razítko :
zpracoval :	ARCHBRNO, s.r.o. J. Farnovské 12, 628 00 Brno, tel. 773 445 340 archbrno@archbrno.cz, www.archbrno.cz	
hlavní projektant :	Ing.arch. Ladislav Brožek	
zpracoval :	Zdeněk Drápal	
název akce :	<b>ÚZEMNÍ PLÁN DEŠOV VE ZNĚNÍ ZMĚNY Č. 2</b>	
název výkresu :	ZÁKLADNÍ ČLENĚNÍ ÚZEMÍ	č. výkr. : 1b/Z2
	měřítko : 1 : 5 000	číslo : 03766667 říjen 2018