








JACKOV

PLOCHY RZV DOTČENÉ ZMĚNOU č. 3

BI BYDLENÍ - V RODINNÝCH DOMECH - STAV

-  HRANICE ZASTAVĚNÉHO ÚZEMÍ ZE SOUČASNĚ PLATNÉ ÚPD
-  ZMĚNOU č. 3 RUŠENÉ ČÁSTI HRANICE ZASTAVĚNÉHO ÚZEMÍ
-  ZMĚNOU č. 3 NOVĚ VYMEZENÉ ČÁSTI HRANICE ZASTAVĚNÉHO ÚZEMÍ
-  ZASTAVITELNÉ PLOCHY ZE SOUČASNĚ PLATNÉ ÚPD
-  PLOCHY PŘESTAVBY ZE SOUČASNĚ PLATNÉ ÚPD
-  HRANICE KATASTRÁLNÍCH ÚZEMÍ
-  HRANICE MĚSTA MORAVSKÉ BUDĚJOVICE

Název dokumentace:	ZMĚNA č. 3 ÚZEMNÍHO PLÁNU MORAVSKÉ BUDĚJOVICE
Správní orgán, který dokumentaci vydal:	Zastupitelstvo města Moravské Budějovice
Datum nabytí účinnosti:	2. 7. 2020
Pořizovatel	MěÚ Moravské Budějovice Odbor výstavby a územního plánování
Oprávněná úřední osoba pořizovatele:	Jaroslav Kunst
Podpis a otisk úředního razítka:	

ved. a zodp. projektant	Ing.arch.Jiří Hašek
vypracoval	Dana Menšíková
pořizovatel	Městský úřad Moravské Budějovice
zadavatel	Město Moravské Budějovice



Urbanistické středisko
JIHLAVA, spol.s r.o.
Matky Boží 11, 58601 Jihlava
tel: 567309461
e-mail: urban.str@ji.cz

ZMĚNA č. 3 ÚZEMNÍHO PLÁNU MORAVSKÉ BUDĚJOVICE	formát	
	datum	07/2020
	stupeň zak.číslo	
HLAVNÍ VÝKRES - VÝŘEZ 2	měřítko	číslo výkr. 2
	1:5 000	