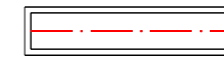
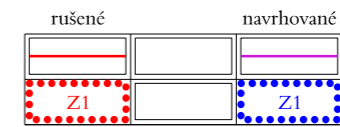


### Legenda

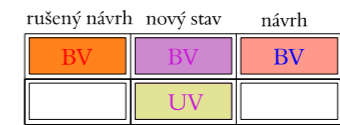


HRANICE ŘEŠENÉHO ÚZEMÍ  
správní území obce

### Legenda zm. č. 2



ZASTAVĚNÉ ÚZEMÍ OBCE  
k 12.7.2018  
ZASTAVITELNÉ PLOCHY



PLOCHY BYDLENÍ  
bydlení venkovského charakteru  
PLOCHY VEŘEJNÝCH PROSTRANSTVÍ A ZELENĚ  
veřejná prostranství

### Záznam o účinnosti územně plánovací dokumentace

vydal :	Zastupitelstvo obce Dešov	
datum nabytí účinnosti :		
oprávněná úřední osoba pořizovatele :		
	podpis :	razítko :
zpracovatel :	ARCHBRNO, s.r.o. J. Faimonové 2227/12, 628 00 Brno, tel. 773 445 340 archbrno@archbrno.cz, www.archbrno.cz	
hlavní projektant :	Ing.arch. Ladislav Brožek	
zpracoval :	Zdeněk Drápal	
název akce :	<b>ZMĚNA Č.2 ÚZEMNÍHO PLÁNU DEŠOV</b>	
název výkresu :	HLAVNÍ VÝKRES, výřez a)	datum : červenec 2018
		měřítko : 1 : 5 000
		č. výkr. : 2/Z2