JEMNICE

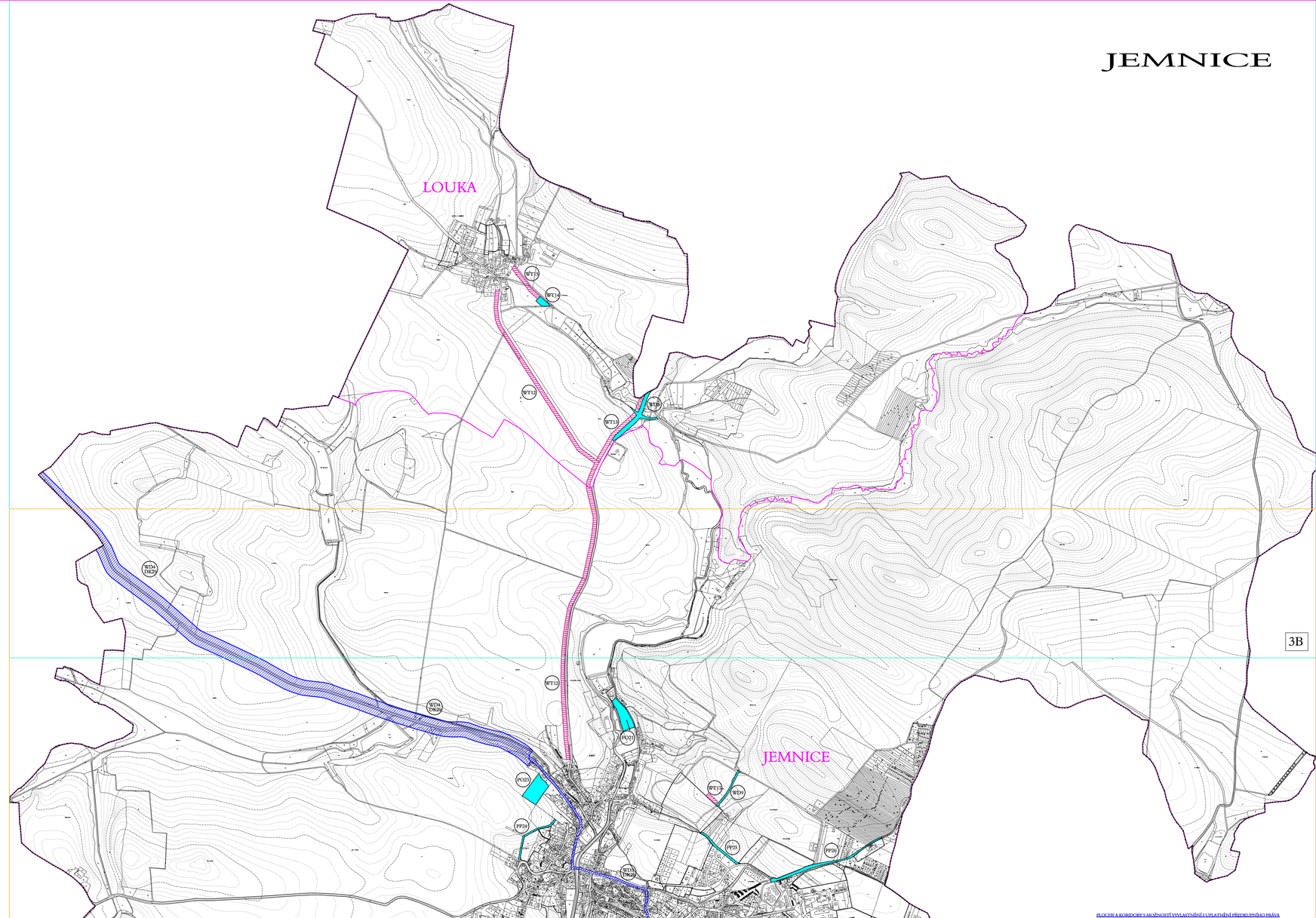

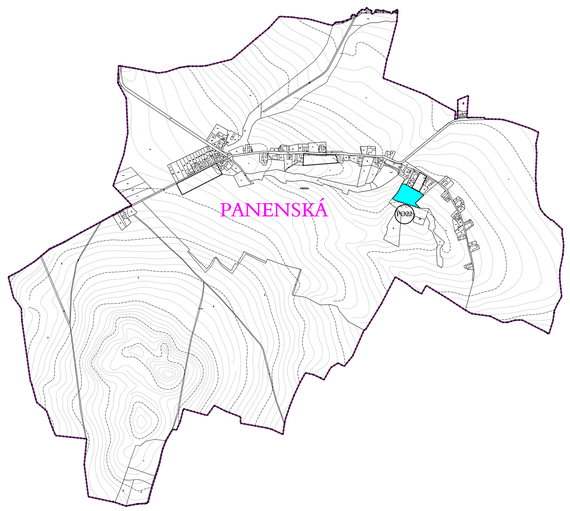

3C

PLOCHY A KORIDORY S MOŽNOSTÍ VYVLASTNĚNÍ I UPLATNĚNÍ PŘEDKUPNÍHO PRÁVA

VEŘEJNĚ PROSPĚŠNÉ STAVBY DOPRAVNÍ INFRASTRUKTURY VYMEZENÉ
V ZÁSADÁCH ÚZEMNÍHO ROZVOJE A ZPŘESNĚNÉ ÚZEMNÍM PLÁNEM

WD1	HOMOGENIZACE STÁVAJÍCÍ TRASY SILNICE II/449 V ZASTAVĚNÉM ÚZEMÍ VE VYMEZENÉM KORIDORU R1
WD2 (DK2)	HOMOGENIZACE TRASY SILNICE II/449 MIMO ZASTAVĚNÉ ÚZEMÍ VE VYMEZENÉM KORIDORU R2
WD3 (DK3)	HOMOGENIZACE STÁVAJÍCÍ TRASY SILNICE II/449 V ZASTAVĚNÉM ÚZEMÍ VE VYMEZENÉM KORIDORU R4
WD4 (DK2)	HOMOGENIZACE TRASY SILNICE II/449 MIMO ZASTAVĚNÉ ÚZEMÍ VE VYMEZENÉM KORIDORU R5
WD5 (DK3)	HOMOGENIZACE STÁVAJÍCÍ TRASY SILNICE II/152 V ZASTAVĚNÉM ÚZEMÍ VE VYMEZENÉM KORIDORU R6
WD6 (DK4)	HOMOGENIZACE TRASY SILNICE II/152 MIMO ZASTAVĚNÉ ÚZEMÍ VE VYMEZENÉM KORIDORU R7

VEŘEJNĚ PROSPĚŠNÉ STAVBY DOPRAVNÍ INFRASTRUKTURY VYMEZENÉ V ÚZEMNÍM PLÁNU

WD7	PŘELOŽKA SILNICE II/449 SEVERNĚ BUDĚJOVIC, OBLOUK PŘES OBLOUK ARTOVÁNÍ S KOMUNIKACÍ, S OVPLIVŇUJÍCÍM OBJEKTY A VYPOJ A NAPOJ PŘELOŽKY INŽENÝRSKÝCH SÍTÍ A ASANACÍ VE VYMEZENÉM KORIDORU R3
WD8	PŘELOŽKA SILNICE II/152 A NOVÉ PŘIPOJOVÁNÍ TUDY VEDOUCÍ PŘELOŽKY ARTOVÁNÍ SE KOMUNIKACÍ, SOUVISEJÍCÍCH OBJEKTŮ A VYPOJ A NAPOJ PŘELOŽKY INŽENÝRSKÝCH SÍTÍ VE VYMEZENÉ PLOŠE
WD9	KOMUNIKACE K DOPRAVNÍMU NAPOJENÍ STÁVAJÍCÍ VE PŘEKRÁŽKÁCH VE VYMEZENÉ PLOŠE

VEŘEJNĚ PROSPĚŠNÉ STAVBY TECHNICKÉ INFRASTRUKTURY VYMEZENÉ
V ZÁSADÁCH ÚZEMNÍHO ROZVOJE A ZPŘESNĚNÉ ÚZEMNÍM PLÁNEM

WT1	ROZVODNA R 110/22 KV JEMNICE
WT2 (E1)	VEDENÍ VVN (110 kV) VE VYMEZENÉM KORIDORU

VEŘEJNĚ PROSPĚŠNÉ STAVBY TECHNICKÉ INFRASTRUKTURY VYMEZENÉ V ÚZEMNÍM PLÁNU

WT12	VODOVODNÍ ŘAD DO SEVERNÍ ČÁSTI LOUKA VE VYMEZENÉM KORIDORU
WT13	VODOVODNÍ ŘAD DO OBCE CHOTĚBOŘICE VE VYMEZENÉM KORIDORU
WT14	PLOCHA PRO ČISTÍRNU ODPADNÍCH VOD V LOUCE
WT15	KANALIZAČNÍ ŘAD NA ČOV LOUKA VE VYMEZENÉM KORIDORU
WT16	KANALIZAČNÍ ŘAD Z OBCE LOUTCE NA KANALIZAČNÍ SÍŤ MĚSTA JEMNICE VE VYMEZENÉM KORIDORU
WT17	NOVÁ TRAFOSTANICE VČETNĚ PŘÍPOJEK VN VE VYMEZENÉM KORIDORU
WT18	NOVÁ TRAFOSTANICE VČETNĚ PŘÍPOJEK VN VE VYMEZENÉM KORIDORU
WT19	NOVÁ TRAFOSTANICE VČETNĚ PŘÍPOJEK VN VE VYMEZENÉM KORIDORU
WT20	KANALIZAČNÍ ŘAD Z PRŮMYSLOVÉ ZÓNY VE VYMEZENÉM KORIDORU

VEŘEJNĚ PROSPĚŠNÁ OPATŘENÍ - NEJSOU VYMEZENA

PLOCHY A KORIDORY POUZE S MOŽNOSTÍ VYVLASTNĚNÍ

STAVBY A OPATŘENÍ K ZAJIŠTĚNÍ OBRANY A BEZPEČNOSTI STÁTU - NEJSOU VYMEZENA

ASANACE - NEJSOU VYMEZENA

PLOCHY A KORIDORY POUZE S MOŽNOSTÍ UPLATNĚNÍ PŘEDKUPNÍHO PRÁVA

VEŘEJNĚ PROSPĚŠNÉ STAVBY OBČANSKÉHO VYBAVENÍ

PO21	SPORTOVNÍ A REKREAČNÍ PLOCHY V ŽELETAVY
PO22	SPORTOVNÍ A REKREAČNÍ SEŘETÍ V PANENSKÉ
PO20	PLOCHY PRO ROZŠÍŘENÍ HŘBITOVA V JEMNICI

VEŘEJNÁ PROSTRANSTVÍ

PP24	KOMUNIKAČNÍ NAPOJENÍ HŘBITOVA V JEMNICI
PP25	KOMUNIKAČNÍ NAPOJENÍ NOVÉ ZÁSTAVBY NA PŘEKRÁŽKÁCH
PP26	KOMUNIKAČNÍ NAPOJENÍ PLOCHY OBČANSKÉ VYBAVENOSTI
PP27	KOMUNIKAČNÍ NAPOJENÍ ULICE POD JANDOVNOU

VEŘEJNĚ PROSPĚŠNÁ, OPATŘENÍ K OCHRANĚ PŘÍRODNÍHO NEBO KULTURNÍHO DĚDICTVÍ - NEJSOU VYMEZENA

LEGENDA

- PLOCHY VEŘEJNĚ PROSPĚŠNÝCH STAVEB A OPATŘENÍ
- KORIDORY DOPRAVNÍ INFRASTRUKTURY
- KORIDORY TECHNICKÉ INFRASTRUKTURY
- ZASTAVĚNÉ ÚZEMÍ
- ZASTAVITELNÉ PLOCHY
- HRANICE KATASTRÁLNÍCH ÚZEMÍ
- HRANICE ŘEŠENÉHO ÚZEMÍ

3A

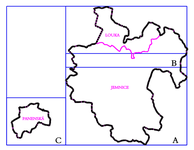

Záznam o účinnosti územně plánovací dokumentace:

Název dokumentace:	ÚZEMNÍ PLÁN JEMNICE		
Orgán, který dokumentaci vydal:	Městský zastupitelstvo		
Datum vydání:		Číslo jednací:	Datum nabytí účinnosti:
Opatření orgánu pořizovatele:			
Pořizovatel:	Krajský úřad, Odbor ÚP, regionální a územní plán		
Datum:	Jednání		
Podpis:	Razítko		

Podpis a otisk úředního razítka:

vedoucí projektant	ing.arch.JiŘí Halek	JIHLAVA, spol.s r.o.	
vypracoval	Dana Mezníková		
zodpovědný projektant	Milena Jemnicová		
	Městský úřad Moravské Budějovice		

ÚZEMNÍ PLÁN JEMNICE	Formát:
	datum: 06/2010
	měřítko:
VÝKRES VEŘEJNĚ PROSPĚŠNÝCH STAVEB, OPATŘENÍ A ASANACÍ	mapa číslo:
	měřítko: 1: 5000
	číslo výkr. 3

3B