




Legenda


 HRANICE ŘEŠENÉHO ÚZEMÍ
správní území obce

Legenda zm. č. 2

RUŠENÝ NÁVRH
VEŘEJNĚ PROSPĚŠNÉ STAVBY (§170 zák. č. 183/2006 Sb.)

-  WT01 Kanalizace a objekty na kanalizační síti
-  WT02 Přeložka TDK
-  WT03,04 Přeložky VN

VEŘEJNÉ PROSTRANSTVÍ (§101 zák. č. 183/2006 Sb.)

-  PV01 Veřejná prostranství v zastavitelných plochách (Z1, Z2)

Záznam o účinnosti územně plánovací dokumentace

vydal :		Zastupitelstvo obce Dešov		
datum nabytí účinnosti :				
oprávněná úřední osoba pořizovatele :				
podpis :		razítko :		
zpracovatel :	ARCHBRNO, s.r.o. J. Faimonové 2227/12, 628 00 Brno, tel. 773 445 340 archbrno@archbrno.cz, www.archbrno.cz			
hlavní projektant :	Ing.arch. Ladislav Brožek			
zpracoval :	Zdeněk Drápal			
název akce :	ZMĚNA Č.2 ÚZEMNÍHO PLÁNU DEŠOV			
				IČ: 03766667
název výkresu :	VEŘEJNĚ PROSPĚŠNÉ STAVBY, výřez a)		datum :	červenec 2018
			měřítko :	č. výkr. :
			1 : 5 000	