

## PLOCHY A KORIDORY S MOŽNOSTÍ VYVLASTNĚNÍ

### VEŘEJNÉ PROSPĚŠNÉ STAVBY DOPRAVNÍ INFRASTRUKTURY

VD1 HOMOGENIZACE SIL II/410 VE VYMEZENÝCH KORIDORECH DK1, DK2 A DK3


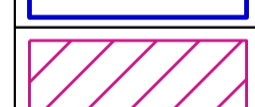

### VEŘEJNÉ PROSPĚŠNÉ STAVBY TECHNICKÉ INFRASTRUKTURY

VT1 VODOVODNÍ ŘÁD DO OBCE Z VODNÍHO ZDROJE VE VYMEZENÉM KORIDORU TK2 A TK3

VT2 VODOVODNÍ ŘÁD DO LOVČOVIC VE VYMEZENÉM KORIDORU TK1

VT3 SPLAŠKOVÁ KANALIZACE Z OBCE K ČISTIŘNĚ ODPADNÍCH VOD VE VYMEZENÝCH KORIDORECH TK3 A TK4

### LEGENDA

-  KORIDOR PRO VEŘEJNĚ PROSPĚŠNOU STAVBU DOPRAVNÍ INFRASTRUKTURY
-  KORIDOR PRO VEŘEJNĚ PROSPĚŠNOU STAVBU TECHNICKÉ INFRASTRUKTURY
-  HRANICE ŘEŠENÉHO ÚZEMÍ

## Záznam o účinnosti územně plánovací dokumentace:

Název dokumentace:	ÚZEMNÍ PLÁN MENHARTICE	
Správní orgán, který dokumentaci vydal:	Zastupitelstvo obce Menhartice	
Datum nabytí účinnosti územního plánu:		
Pořizovatel	Oddělení Úřadu územního plánování, regionální a památkové péče MěÚ Moravské Budějovice, OVÚP	
Oprávněná úřední osoba pořizovatele:	Jaroslav Kunst	
Podpis a otisk úředního razítka:		
ved. a zodp.projektant	Ing.arch.Jiří Hašek	
vypracoval	Dana Menšíková	
zadavatel	Obec Menhartice	
pořizovatel	Městský úřad Moravské Budějovice	
ÚZEMNÍ PLÁN MENHARTICE	Urbanistické středisko JHHLAVA, spol.s.r.o. Masarykova 11, 38001 Jihlava tel: 567 309 461 e-mail: urbanistr@jhj.cz	
	formát	
	datum	05/2018
	stupeň	
	zak.číslo	
	měřítko	číslo výkr.
VÝKRES VEŘEJNĚ PROSPĚŠNÝCH STAVEB, ASANACÍ A OPATŘENÍ	1: 5000	3