









PLOCHY RZV DOTČENÉ ZMĚNOU č. 3

BI BYDLENÍ - V RODINNÝCH DOMECH - STAV

-  HRANICE ZASTAVĚNÉHO ÚZEMÍ ZE SOUČASNĚ PLATNÉ ÚPD
-  ZMĚNOU č. 3 RUŠENÉ ČÁSTI HRANICE ZASTAVĚNÉHO ÚZEMÍ
-  ZMĚNOU č. 3 NOVĚ VYMEZENÉ ČÁSTI HRANICE ZASTAVĚNÉHO ÚZEMÍ
-  ZASTAVITELNÉ PLOCHY ZE SOUČASNĚ PLATNÉ ÚPD
-  PLOCHY PŘESTAVBY ZE SOUČASNĚ PLATNÉ ÚPD
-  HRANICE KATASTRÁLNÍCH ÚZEMÍ
-  HRANICE MĚSTA MORAVSKÉ BUDĚJOVICE

ved. a zodp. projektant	Ing.arch.Jiří Hašek
vypracoval	Dana Menšíková
pořizovatel	Městský úřad Moravské Budějovice
zadavatel	Město Moravské Budějovice



ODŮVODNĚNÍ ZMĚNY č. 3 ÚZEMNÍHO PLÁNU
MORAVSKÉ BUDĚJOVICE

KOORDINAČNÍ VÝKRES - VÝŘEZ 2

formát	
datum	07/2020
stupeň	
zak.číslo	
měřítko	číslo výkr.
1:5 000	4