








LEGENDA:





-  HRANICE KATASTRU
- SYSTÉM ZELENĚ**
-  ROZVOJOVÝ UZEL
-  PLOCHA ROZVOJOVÉHO UZLU
-  ROZVOJOVÁ PLOCHA
-  HLAVNÍ ROZVOJOVÁ OSA
-  ROZVOJOVÁ OSA MĚSTSKÁ
-  ROZVOJOVÁ OSA EKREAČNÍ
-  ZELENÝ PRSTENEC V RÁMCI SYSTÉMU ZELENĚ
-  PLOCHA ZELENÉHO PRSTENCE
-  ZELENÝ KLÍN STÁVAJÍCÍ
-  ZELENÝ KLÍN NÁVRH
-  MĚSTSKÁ ZELENĚ V HLAVNÍ FUNKCI NESTABILNÍ
-  MĚSTSKÁ ZELENĚ V HLAVNÍ FUNKCI STABILNÍ
-  MĚSTSKÁ ZELENĚ VE VEDLEJŠÍ FUNKCI NESTABILNÍ
-  MĚSTSKÁ ZELENĚ VE VEDLEJŠÍ FUNKCI STABILNÍ
-  KRAJINNÁ ZELENĚ NESTABILNÍ
-  KRAJINNÁ ZELENĚ STABILNÍ

- ROZVOJOVÉ UZLY:**
 RU 1 SVAHY "POD BARANOVEM" A NAD "NOVOU CESTOU"
 RU 2 "MALÁ BRANKA A HORNÍ VALY"
 RU 3 "U VÍTA" A "ANDĚLSKÝ RYBNÍK"
 RU 4 SEVERNÍ ROZVOJOVÉ ÚZEMÍ "PŘEDLÍSKA"
 RU 5 "MĚSTSKÝ HRBITOV" A JEHO NÁSTUPNÍ PROSTOR
 RU 6 "PARK OBŮRKA"

ZÁSTAVBA

-  ZASTAVĚNÉ ÚZEMÍ
-  ZASTAVITELNÉ ÚZEMÍ
-  PLOCHY PŘESTAVEB
-  PLOCHY PRO BYDLENÍ DLE ÚP
-  PLOCHY REZERV PRO BYDLENÍ DLE ÚP
-  MĚSTSKÁ PAMÁTKOVÁ ZÓNA - OCHRANNÉ PÁSMO
-  MĚSTSKÁ PAMÁTKOVÁ ZÓNA

OCHRANA PŘÍRODY

-  LOKÁLNÍ BIKORIDOR
-  LOKÁLNÍ BIOCENTRUM
-  LESNÍ PŮDA DLE ÚHŮL
-  CHRÁNĚNÉ ÚZEMÍ

JEMNICE

ÚZEMNÍ STUDIE SÍDELNÍ ZELENĚ

VÝKRES: MAKROKOMPOZICE
 OBJEDNATEL: Město Jemnice, Husova 103, 675 31 Jemnice
 ZHOTOVITEL: Ing. Pavel Šimek - Florart, Rybářská 401, 688 01 Uherský Brod
 MĚŘÍTKO: 1:12000 DATUM: Říjen 2019