

ZÁKLADNÍ KONCEPCE ROZVOJE ÚZEMÍ OBCE


	HRANICE ŘEŠENÉHO ÚZEMÍ (k.ú. Lovčovice)
	NÁVESNÍ OBYTNÁ ZÁSTAVBA
	AREÁLOVÁ SPORTOVNĚ - REKREAČNÍ ZÁSTAVBA
	KRAJINNÁ, SÍDELNÍ A INTERAKČNÍ ZELEŇ
	ZALESNĚNÉ PROSTORY
	ZEMĚDĚLSKÁ KRAJINA
	LESOZEMĚDĚLSKÁ KRAJINA
	ÚZEMNÍ SYSTÉM EKOLOGICKÉ STABILITY - BIOCENTRUM
	ÚZEMNÍ SYSTÉM EKOLOGICKÉ STABILITY - BIOKORIDOR
	KORIDOR DOPRAVNÍ INFRASTRUKTURY - HOMOGENIZACE SLNICE III/410
	ZEMĚDĚLSKÝ PŮDNÍ FOND I. A II. TŘÍDY OCHRANY
	NEMOVITÁ KULTURNÍ PAMÁTKA
	ARCHITEKTONICKY CENNÉ STAVBY A SOUBORY
	VÝZNAMNÝ VYHLÍDKOVÝ BOD
	PŘÍRODNÍ PARK - NÁVRH
	URBANISTICKÁ HODNOTA

ZÁZNAM O ÚČINNOSTI ÚZEMNĚ PLÁNOVACÍ DOKUMENTACE


NÁZEV DOKUMENTACE	Územní plán Lovčovice
SPRÁVNÍ ORGÁN VYDÁVAJÍCÍ ÚZEMNÍ PLÁN	Zastupitelstvo obce Lovčovice
DATUM NABYTÍ ÚČINNOSTI	11.7.2018

OPRÁVNĚNÁ ÚŘEDNÍ OSOBA POŘIZOVATELE:

JMÉNO **Jaroslav Kunst**
pořizovatel územně plánovací dokumentace
Odbor výstavby a územního plánování
Městský úřad Moravské Budějovice

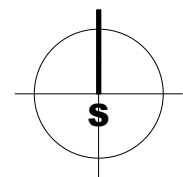


ÚZEMNÍ PLÁN



DISprojekt s.r.o.

HAVLÍČKOVO NÁBŘEŽÍ 37, 674 01 TŘEBÍČ
IČO 60715227 DIČ CZ60715227
E-MAIL: DISPROJEKT@VOLNY.CZ
TEL: +420 603 522 531



VED.PROJ.	Ing. arch. Milan Grygar	STUPEŇ	
ZODP.PROJ.	Ing. arch. Milan Grygar	DATUM	07/2018
KRESLIL:	Ing. Lukáš Petr, Bc. Jan Grygar	Č.ZAK.	10/2016
OBJEDNATEL:	Obec Lovčovice	MĚŘÍTKO	1 : 10000
POŘIZOVATEL:	Městský úřad Moravské Budějovice, OVÚP	Č.PARÉ:	
AKCE:	Územní plán Lovčovice		
VÝKRES:	Schéma základní koncepce rozvoje území obce	Č. VÝKRESU	1