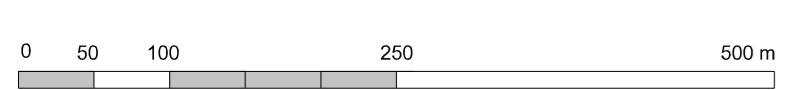
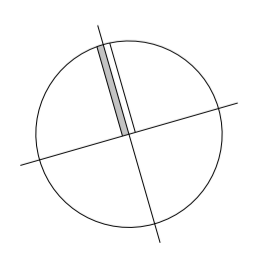
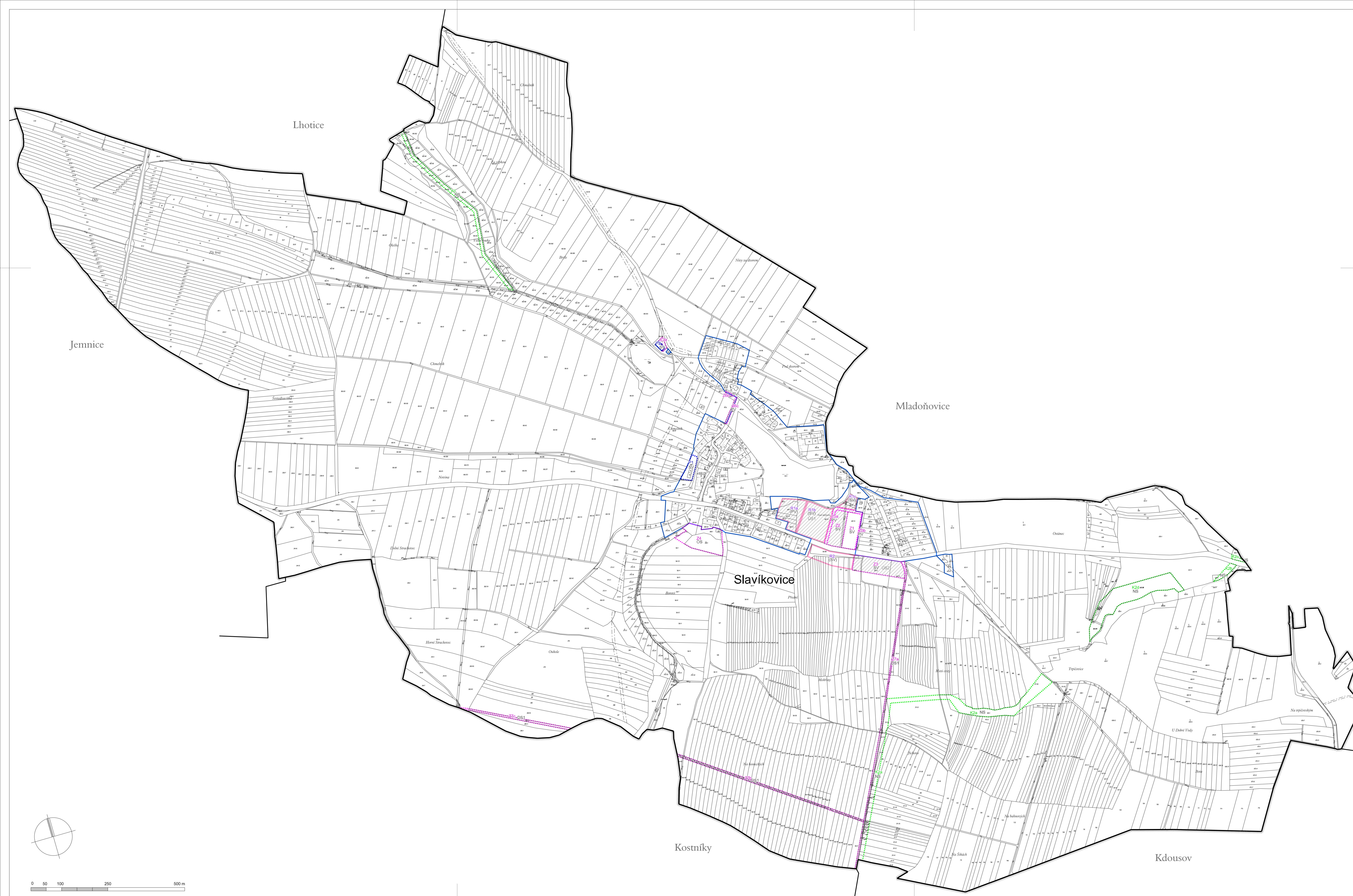


ÚZEMNÍ PLÁN



SLAVÍKOVICE



ZÁKLADNÍ ČLENĚNÍ ÚZEMÍ

- HRANICE ŘEŠENÉHO ÚZEMÍ
- HRANICE KATASTRÁLNÍHO ÚZEMÍ
- HRANICE ZASTAVĚNÉHO ÚZEMÍ K 1. 2. 2016
- Z ZASTAVITELNÉ PLOCHY - hranice a označení
- P PLOCHY PŘESTAVBY - hranice a označení
- K PLOCHY ZMĚN V KRAJINĚ - hranice a označení
- R ÚZEMNÍ REZERVY
- US PLOCHY, VE KTERÝCH JE ROZHODOVÁNÍ O ZMĚNÁCH V ÚZEMÍ PODMÍNĚNO ZPRACOVÁNÍM ÚZEMNÍ STUDIE

ZÁZNAM O ÚČINNOSTI ÚZEMNÍHO PLÁNU

| | | |
|--|--|----------|
| Správní orgán, který územní plán vydal: Zastupitelstvo obce SLAVÍKOVICE | Porizovatel: MÚ Moravské Budějovice, Odbor výstavby a územního plánování Oprávněná úřední osoba pořizovatele: Jméno a příjmení: Jaroslav Kunst Funkce: pořizovatel ÚP | Razítko: |
| Datum nabytí účinnosti: 27. 12. 2016 | Podpis: | |

VÝKRES ZÁKLADNÍHO ČLENĚNÍ ÚZEMÍ

A1

| | |
|------------------------|---|
| AKCE: | ÚZEMNÍ PLÁN SLAVÍKOVICE |
| ZHOTOVITEL: | ING. ARCH. MICHAL LESKOVJAN, Čoupkových 12, 624 00 Brno |
| ZODPOVĚDNÝ PROJEKTANT: | Ing. arch. Michal Leskovjan |
| SPOLUPRÁCE: | ÚSES - Ing. Hana Zemanová, Ing. Štěpán Malach |
| DATUM: | 02/ 2016 |
| MĚŘÍTKO: | 1 : 5000 |
| OBJEDNATEL: | Obec SLAVÍKOVICE |
| PORIZOVATEL: | Městský úřad Moravské Budějovice, Odbor výstavby a územního plánování |

