














SLAVÍKOVICE

ODŮVODNĚNÍ ÚZEMNÍHO PLÁNU

	HRANICE ŘEŠENÉHO ÚZEMÍ		stav		návrh
	SPRÁVNÍ HRANICE OKOLNÍCH MĚST A OBČÍ			DOPRAVNÍ INFRASTRUKTURA	
	VYBRANÉ ZASTAVITELNÉ PLOCHY A PLOCHY PŘESTAVBY			ŽELEZNIČNÍ TRÁŤ	
	KORIDOR PRO NADZEMNÍ EL. VEDENÍ VVN 110 KV - (syzmeno v ÚP Slavíkovice, ÚP Jemnice a ÚP Mladonovice)			SILNICE I, II a III. TŘÍDY	
	KORIDOR PRO NADZEMNÍ EL. VEDENÍ VVN 110 KV - (syzmeno v ZÚR KV)			ÚČELOVÉ KOMUNIKACE (syzmeno v ÚP Slavíkovice)	
	KORIDOR TECHNICKÉ INFRASTRUKTURY - VODOVODNÍ PŘÍVADĚČ			CYKLOTRASY	
	KORIDOR DOPRAVNÍ INFRASTRUKTURY - CYKLOSTEZKA			KORIDOR PRO CYKLOSTEZKY (syzmeno v ÚP Slavíkovice)	
ÚZEMNÍ SYSTÉM EKOLOGICKÉ STABILITY					
	REGIONÁLNÍ BIOCENTRUM (podklad ÚAP - zdroj ÚPD)			TECHNICKÁ INFRASTRUKTURA	
	REGIONÁLNÍ BOKORIDOR (podklad ÚAP - zdroj ÚPD)			NADZEMNÍ EL. VEDENÍ VVN, VN	
	LOKÁLNÍ BIOCENTRUM (podklady: ÚP Slavíkovice, ÚP Mladonovice, ÚP Jemnice, v ostatních obcích ÚAP - zdroj ÚPD)			TRAFOSTANICE	
	LOKÁLNÍ BIOCENRUM (podklady: ÚP Slavíkovice, ÚP Mladonovice, ÚP Jemnice, v ostatních obcích ÚAP - zdroj ÚPD)			VTI PLYNOVOD	
	LOKÁLNÍ BIOCENRUM (podklad ÚAP - zdroj generel ÚSES)			KOMUNIKAČNÍ KABEL	
	LOKÁLNÍ BIOCENRUM (podklad ÚAP - zdroj generel ÚSES)			KORIDOR PRO VODOVODNÍ PŘÍVADĚČ (syzmeno v ÚP Slavíkovice)	
	LOKÁLNÍ BIOCENRUM (podklad ÚAP - zdroj generel ÚSES)			DALŠÍ GRAFICKY VYJÁDRITELNÉ LIMITY VYUŽITÍ ÚZEMÍ	
	LOKÁLNÍ BIOCENRUM (podklad ÚAP - zdroj generel ÚSES)			NÁVRH PŘÍRODNÍHO PARKU ŽELETAVKA	
	LOKÁLNÍ BIOCENRUM (podklad ÚAP - zdroj generel ÚSES)			PAMÁTNÝ STROM	
	LOKÁLNÍ BIOCENRUM (podklad ÚAP - zdroj generel ÚSES)			HRANICE OBLASTI KRAJINNÉHO RÁZU (ZÚR KV)	
	LOKÁLNÍ BIOCENRUM (podklad ÚAP - zdroj generel ÚSES)			HRANICE TYPŮ KRAJINY (ZÚR KV)	
	LOKÁLNÍ BIOCENRUM (podklad ÚAP - zdroj generel ÚSES)			HRANICE SPECIFICKÉ OBLASTI KRAJSKÉHO VÝZNAMU (ZÚR KV)	

Dle ZÚR KV je celé řešené území zařazeno do oblasti krajinného rázu: CZ0610-OB011 MORAVSKOBUDĚJOVICKO.

Dle ZÚR KV je celé řešené území zařazeno do specifické oblasti krajského významu SOBk 4 JEMNICKO.

Dle ZÚR KV je řešené území zařazeno do těchto vymezených krajinných typů: "krajiny zemědělské intenzivní" a do "krajiny zemědělské běžné".

MAPOVÝ PODKLAD: RZM 1:10 000 (ČÚZK)

VÝKRES ŠIRŠÍCH VZTAHŮ B2

AKCE:	ÚP SLAVÍKOVICE
ZHOTOVITEL:	ING. ARCH. MICHAL LESKOVJAN, Čoupkových 12, Brno 624 00
ZODPOVĚDNÝ PROJEKTANT:	Ing. arch. Michal Leskovjan
SPOLUPRÁCE:	ÚSES - Ing. Hana Zemanová, Ing. Štěpán Malach
DATUM:	02 / 2016
MĚŘÍTKO:	1 : 25 000
OBJEDNATEL:	Obec SLAVÍKOVICE
POŘIZOVATEL:	Městský úřad Moravské Budějovice, Odbor výstavby a územního plánování

