







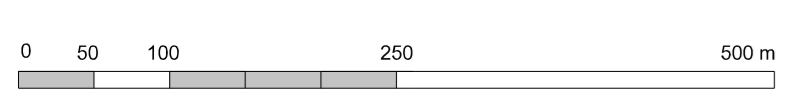
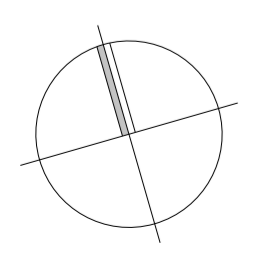
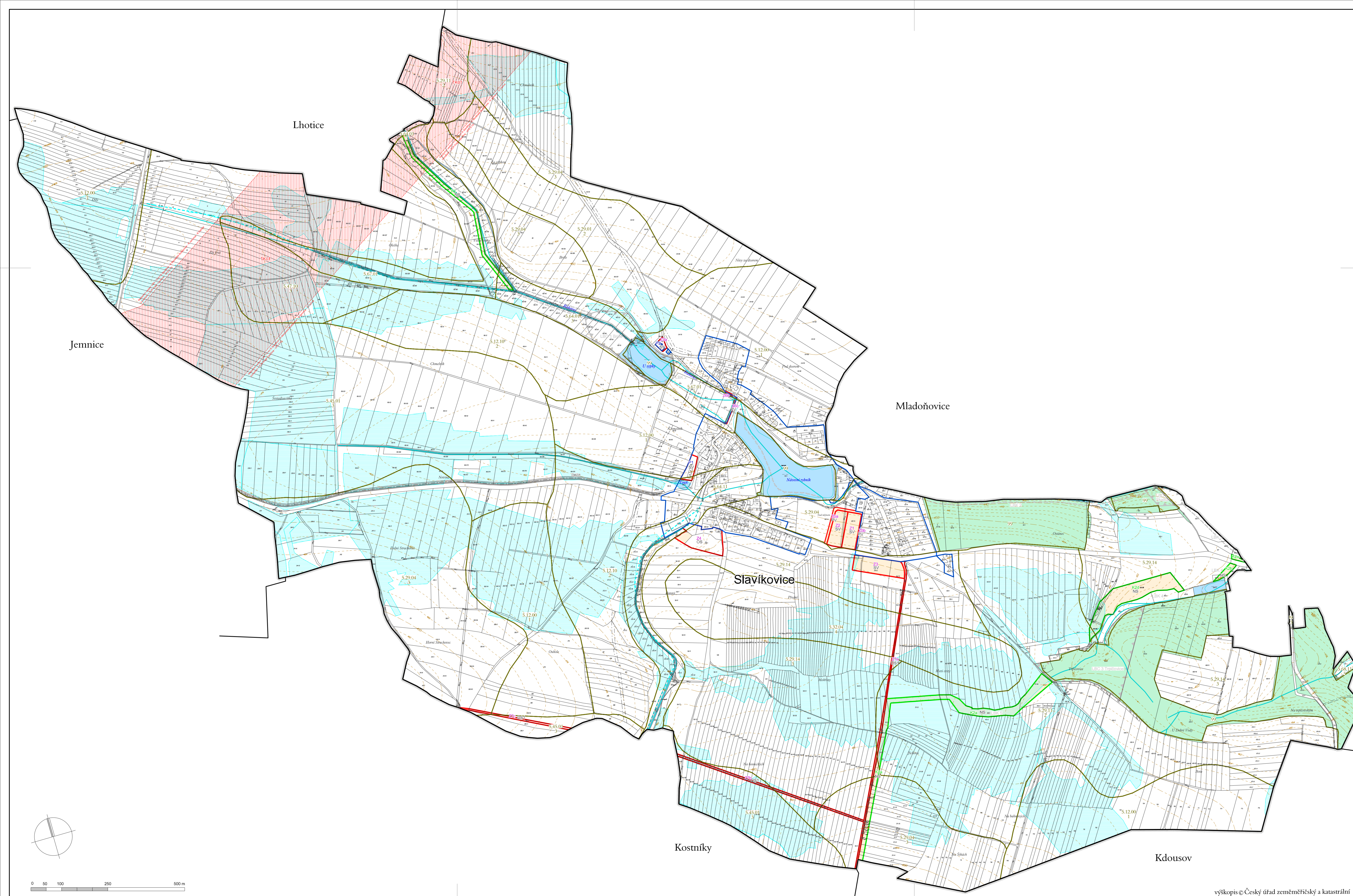


SLAVÍKOVICE

-  HRANICE ŘEŠENÉHO ÚZEMÍ
-  HRANICE KATASTRÁLNÍHO ÚZEMÍ
-  ZASTAVĚNÉ ÚZEMÍ K 1. 02. 2016
-  Z ZASTAVITELNÉ PLOCHY - označení
-  P PLOCHY PŘESTAVBY - označení
-  K PLOCHY ZMĚN V KRAJINĚ - označení

-  Z ZASTAVITELNÉ PLOCHY VYVOLÁVÁJÍCÍ ZÁBOR ZPE A JEJICH OZNAČENÍ
-  ZP ZASTAVITELNÉ PLOCHY A PLOCHY PŘESTAVBY NEVYVOLÁVÁJÍCÍ ZÁBOR ZPE
- NAVHROVANÉ FUNKČNÍ VYUŽITÍ**
- SV - plochy smíšené obytné - venkovské
- OS - občanské vybavení - školníková a sportovní zařízení
- DSI - dopravní infrastruktura - místní, ústečková a péči komunikace
- PV - veřejná prostranství - komunikace
- STÁVAJÍCÍ VYUŽITÍ - DRUH POZEMKŮ**
- ZÁBOR - ORNÁ PŮDA
- ZÁBOR - TRVALÉ TRAVNÍ POROSTY
- ZÁBOR - ZAJIRADY
- NEZEMĚDĚLSKÉ POZEMKY V NAVHROVANÝCH PLOCHÁCH
- KORIDOR DOPRAVNÍ INFRASTRUKTURY PRO CYKLOSTEZKU
- KORIDOR TI PRO NADEZNEMNÍ VEDENÍ VVN 110 KV R SLAVĚTICE - R MORAVSKÉ BUDĚJOVICE - R JEMNICE - R DÁČICE (OZNAČENÍ V ZÚR KV - VPS E10)
-  K1 PLOCHY ZMĚN V KRAJINĚ
- ÚZEMNÍ SYSTÉM EKOLOGICKÉ STABILITY**
- LOKÁLNÍ BIOCENTRUM
- LOKÁLNÍ BIOKORIDOR
- OCHRANA PŮDNÍHO FONDU
- HRANICE BPEJ (bojovník půdně ekologická jednotka)
-  5.29.04
-  3
- TRÍDA OCHRANY BPEJ
- INVESTICE DO PŮDY ZA ÚČELEM ZLEPŠENÍ ÚRODNOSTI - ODVOVNĚNÉ PLOCHY
- INVESTICE DO PŮDY ZA ÚČELEM ZLEPŠENÍ ÚRODNOSTI - hlavní odvodňovací zařízení (přes ÚAP)
- POZEMKY URČENÉ K PLNĚNÍ FUNKCE LESA
- VOVNÍ PLOCHY A TORÝ - STAV

POZNÁMKY: SCHEMA ZABŘEZENÍ ZEMĚDĚLSKÉ PŮDY DO TRÍD OCHRANY (BARVNĚ ODLIŠENÉ TRÍDY OCHRANY) JE OBSAŽENO V TEXTOVÉ ČÁSTI ODŮVODNĚNÍ ÚP.



výškopis © Český úřad zeměměřičský a katastrální

VÝKRES PŘEDPOKLÁDANÝCH ZÁBORŮ PŮDNÍHO FONDU B3

AKCE:	ÚZEMNÍ PLÁN SLAVÍKOVICE
ZHOTOVITEL:	ING. ARCH. MICHAL LESKOVJAN, Čoupkových 12, 624 00 Brno
ZODPOVĚDNÝ PROJEKTANT:	Ing. arch. Michal Leskovjan
SPOLUPRÁCE:	ÚSES - Ing. Hana Zemanová, Ing. Štěpán Malach
DATUM:	02/2016
MĚŘÍTKO:	1 : 5000
OBJEDNATEL:	Obec SLAVÍKOVICE
PORIZOVATEL:	Městský úřad Moravské Budějovice, Odbor výstavby a územního plánování

