




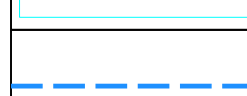











-  HRANICE ŘEŠENÉHO ÚZEMÍ - OBEC MEZIŘÍČKO
-  ZASTAVĚNÉ ÚZEMÍ
-  HRANICE BPEJ
-  KÓDY BPEJ/TRÍDA OCHRANY ZEMĚDĚLSKÉ PŮDY
-  ZÁKONEM CHRÁNĚNÁ PŮDA I. A II. TRÍDY OCHRANY
-  PLOCHY S PROVEDENOU INVESTICÍ DO PŮDY (MELIORACE)
-  HLAVNÍ ODVODŇOVACÍ ZAŘÍZENÍ
-  PLOCHY VÝROBY A SKLADOVÁNÍ - ZEMĚDĚLSKÁ VÝROBA - STAV
-  POZEMKY URČENÉ K PLNĚNÍ FUNKCE LESA - STAV
-  PLOCHY VODNÍ A VODOHOSPODÁRSKÉ - STAV
-  OSTATNÍ DROBNÉ VODNÍ TOKY
-  VZDÁLENOST 50 m OD KRAJE LESA
-  ZASTAVITELNÉ PLOCHY
-  PLOCHY ZMĚN V KRAJINĚ
-  KORIDOR TECHNICKÉ INFRASTRUKTURY

vedoucí projektant	Ing. arch. Jiří Hašek	 Urbanistické středisko JHLAVA, s.p.s. r.o. Masarykova 11, 58601 Jihlava tel: 567 309 411 e-mail: urhava@jhj.cz	
vypracoval	Dana Menšíková		
žadavatel	Obec Meziříčko		
pořizovatel	Městský úřad Moravské Budějovice		
ODŮVODNĚNÍ ÚZEMNÍHO PLÁNU MEZIŘÍČKO		formát	08/2020
VÝKRES PŘEDPOKLÁDANÝCH ZÁBORŮ PŮDNÍHO FONDU		stupeň	
		zak. číslo	
		měřítko	číslo výkr.
		1: 5000	5