

ŠTĚPKOV

k. ú. Meziříčko
u Moravských Budějovic

k. ú. Radkovice
u Budče

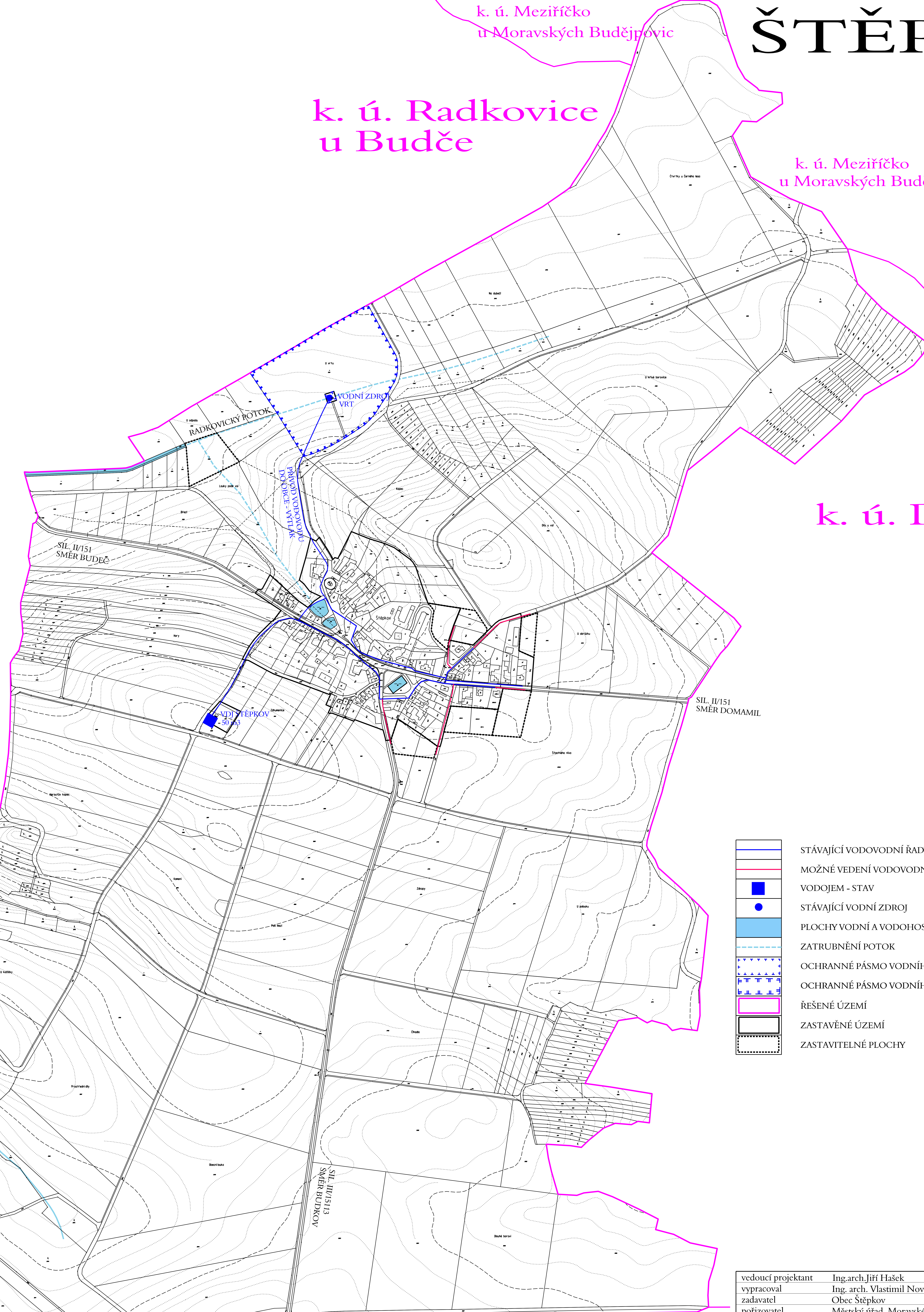
k. ú. Meziříčko
u Moravských Budějovic












k. ú. Domamil

k. ú. Radkovice
u Budče

k. ú. Lomy
u Jemnice

k. ú. Budkov



-  STÁVAJÍCÍ VODOVODNÍ ŘADY
-  MOŽNÉ VEDENÍ VODOVODNÍHO ŘADU
-  VODOJEM - STAV
-  STÁVAJÍCÍ VODNÍ ZDROJ
-  PLOCHY VODNÍ A VODOHOSPODÁŘSKÉ - STAV
-  ZATRUBNĚNÍ POTOK
-  OCHRANNÉ PÁSMA VODNÍHO ZDROJE I. STUPNĚ
-  OCHRANNÉ PÁSMA VODNÍHO ZDROJE II. STUPNĚ
-  ŘEŠENÉ ÚZEMÍ
-  ZASTAVĚNÉ ÚZEMÍ
-  ZASTAVITELNÉ PLOCHY

vedoucí projektant Ing. arch. Jiří Hašek
vypracoval Ing. arch. Vlastimil Novotný, D. Menšíková
zadavatel Obec Štěpkov
pořizovatel Městský úřad Moravské Budějovice

Urbanistické středisko
JIHLAVA, spol.s r.o.
Mlýnský Bůž 11, 58601 Jihlava
tel: 567 309 461
e-mail: urban.ser@uj.cz

ODŮVODNĚNÍ ÚZEMNÍHO PLÁNU
ŠTĚPKOV

formát	
datum	02/2015
stupeň	
zak. číslo	
měřítko	číslo výkr.

ZÁSOBOVÁNÍ VODOU

1: 5000	7
---------	---

