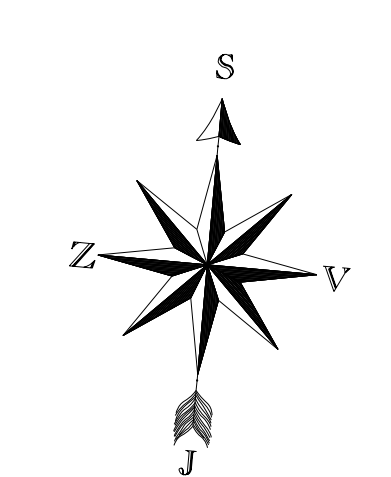
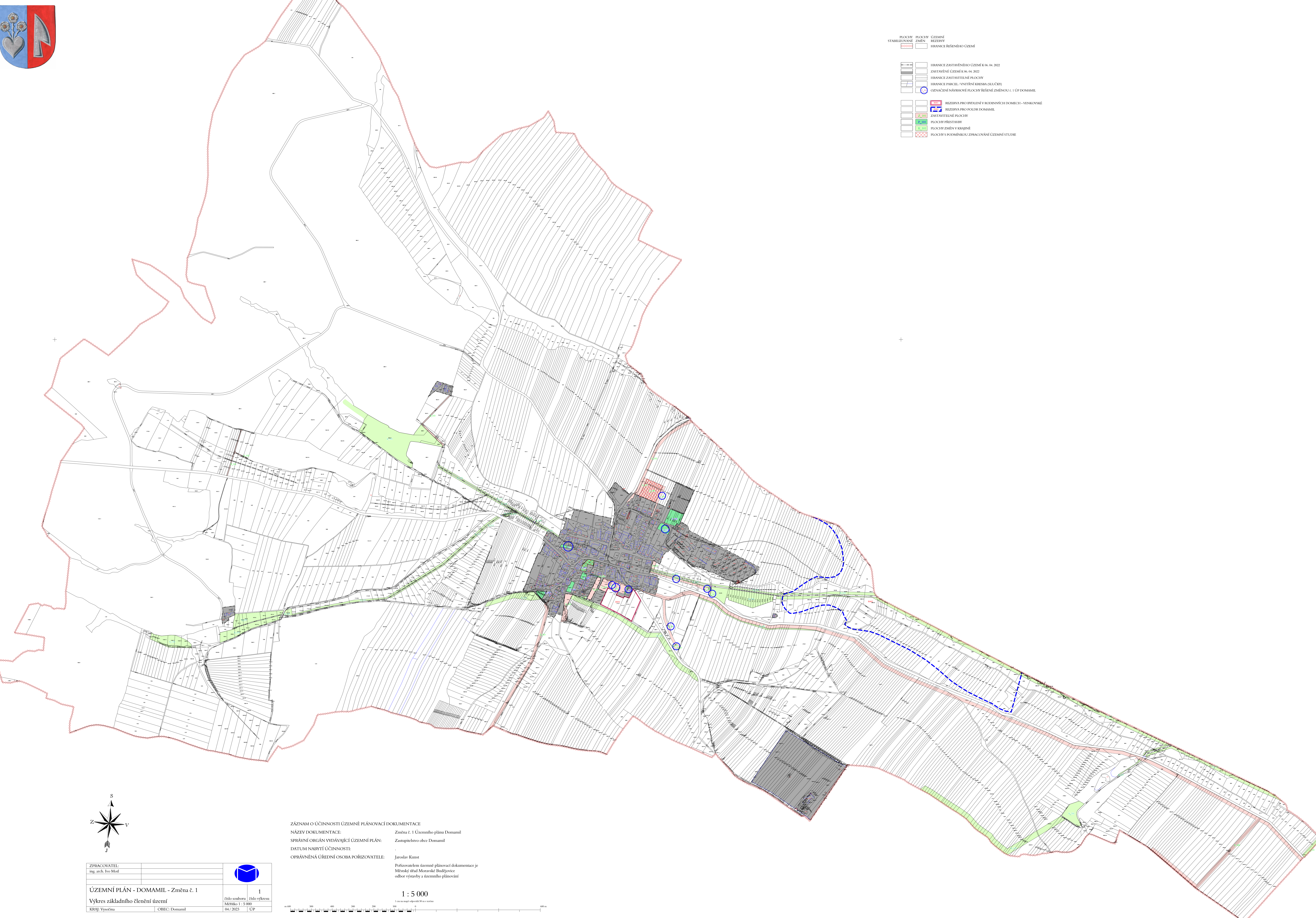
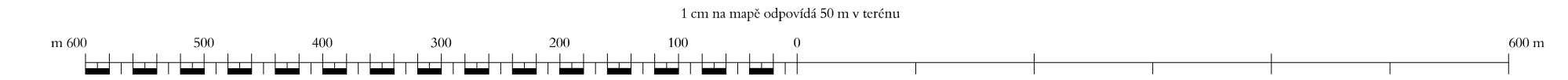


- PLOCHY STABILIZOVANÉ ZMĚN
 PLOCHY ZMĚN
 ÚZEMNÍ REZERVY
 HRANICE ŘEŠENÉHO ÚZEMÍ
 HRANICE ZASTAVĚNÉHO ÚZEMÍ K 06. 04. 2022
 ZASTAVĚNÉ ÚZEMÍ K 06. 04. 2022
 HRANICE ZASTAVITELNÉ PLOCHY
 HRANICE PARCEL / VNITŘNÍ KRESBA (SLUČNĚ)
 OZNAČENÍ NÁVYBNĚ PLOCHY ŘEŠENÉ ZMĚNOU 1. ÚP DOMAMIL
 BEZERA PRO BYDLENÍ V RODINNÝCH DOMECH – VENKOVSKÉ
 BEZERA PRO POLDR DOMAMIL
 ZASTAVITELNÉ PLOCHY
 PLOCHY PŘESTAVBY
 PLOCHY ZMĚN V HRANICĚ
 PLOCHY S PODMÍNKOU ZPRACOVÁNÍ ÚZEMNÍ STUDIE



ZÁZNAM O ÚČINNOSTI ÚZEMNĚ PLÁNOVACÍ DOKUMENTACE
 NÁZEV DOKUMENTACE: Změna č. 1 Územního plánu Domamil
 SPRÁVNÍ ORGÁN VYDÁVAJÍCÍ ÚZEMNÍ PLÁN: Zastupitelstvo obce Domamil
 DATUM NABÝTÍ ÚČINNOSTI: -
 OPRAVNĚNÁ ÚŘEDNÍ OSOBA POŘIZOVATELE: Jaroslav Kunst
 Pořizovatelem územně plánovací dokumentace je Městský úřad Moravské Budějovice odbor výstavby a územního plánování

1 : 5 000
1 cm na mapě odpovídá 5000 m v terénu



ZPRACOVATEL: ing. arch. Ivo Modr		
ÚZEMNÍ PLÁN - DOMAMIL - Změna č. 1		
Výkres základního členění území	číslo součástí: 1 číslo výkresu: 1 Měřítko: 1 : 5 000	
KRAJ: Vysočina	OBEC: Domamil	04 / 2023 ÚP