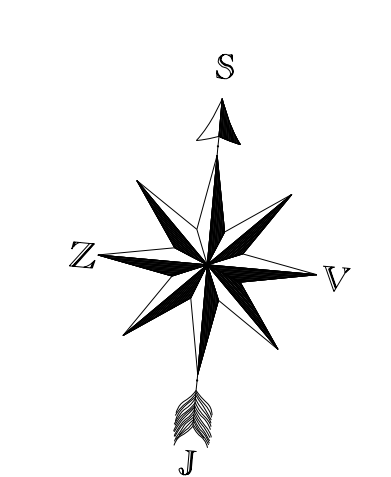
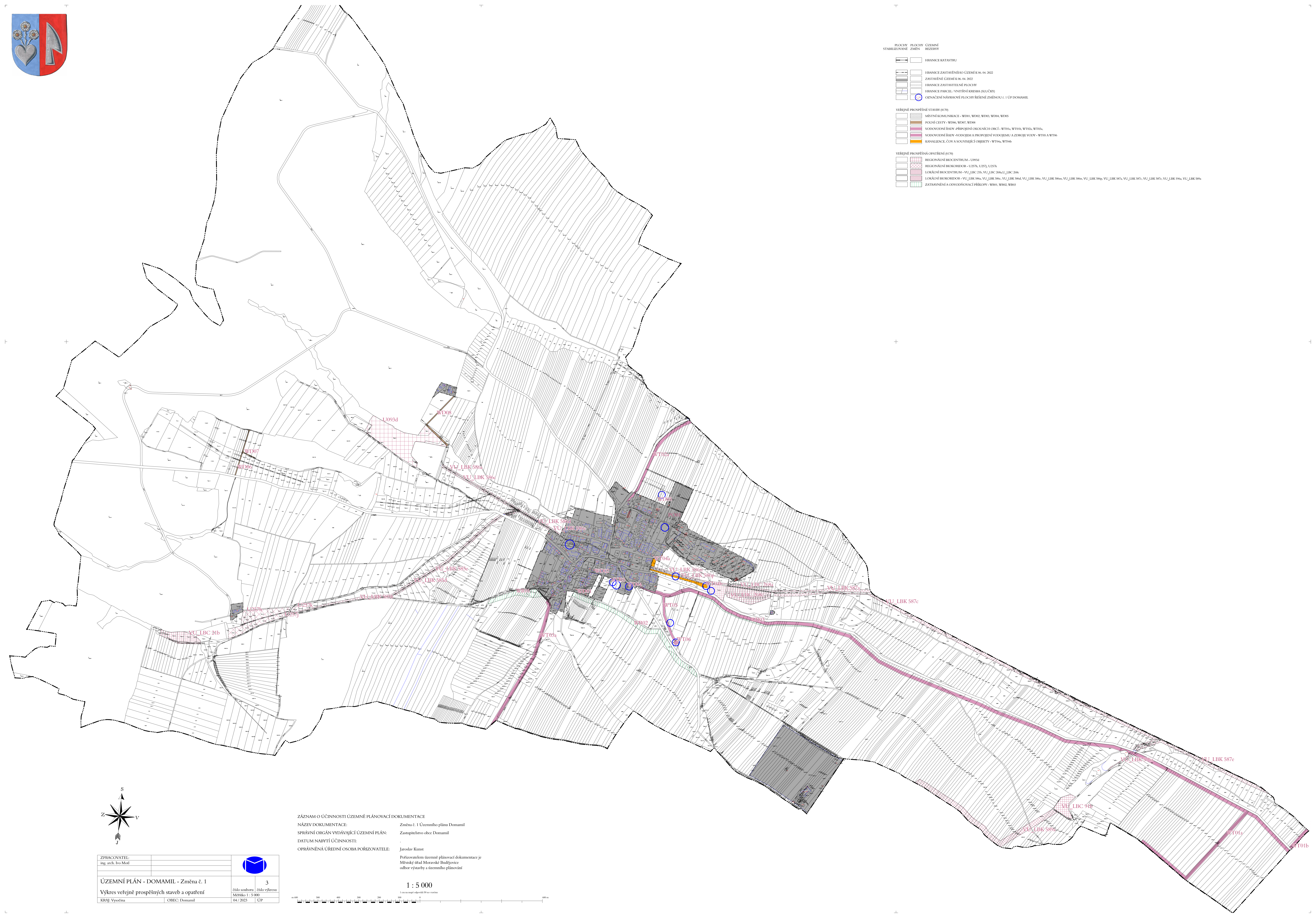
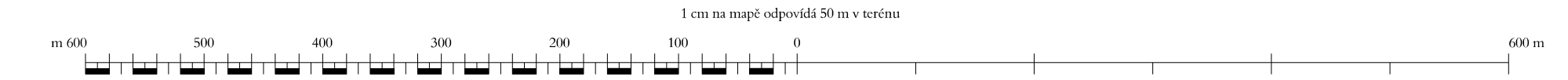


- PLOCHY STABILIZOVANÉ ZMĚN PLOCHY ÚZEMNÍ REZERVY  
 HŘANICE KATASTRU  
 HŘANICE ZASTAVĚNÉHO ÚZEMÍ K 06. 04. 2022  
 ZASTAVĚNÉ ÚZEMÍ K 06. 04. 2022  
 HŘANICE ZASTAVĚNÉ PLOCHY  
 HŘANICE PARCEL / VNĚŠNÍ KRESBA (SLUČNĚ)  
 OZNAČENÍ NÁVRHOVÉ PLOCHY ŘEŠENÉ ZMĚNOU 1 ÚP DOMAMIL  
 VEREJNÉ PROSPĚŠNÉ STAVBY (170)  
 MÍSTNÍ KOMUNIKACE - WT01, WT02, WT03, WT04, WT05  
 POJÍZDNÉ CESTY - WT06, WT07, WT08  
 VODKOVODNÍ ŘADY - PŘÍPUSKĚNÍ OKOLNÍCH OBČÍ - WT09, WT10, WT11, WT12, WT13  
 VODKOVODNÍ ŘADY - AKROBEM A PROSPĚŠNÍ VODKOVODNÍ A ZÁSOBY VODY - WT14 A WT15  
 KANALIZACE, ČOV A SOUVISEJÍCÍ OBJEKTY - WT16, WT17  
 VEREJNÉ PROSPĚŠNÉ OPATŘENÍ (170)  
 REGIONÁLNÍ BIOCENTRUM - U093  
 REGIONÁLNÍ BIOCENTRUM - U257a, U257b, U257c  
 LOKÁLNÍ BIOCENTRUM - VU\_LBK\_21b, VU\_LBK\_286a, VU\_LBK\_286b  
 LOKÁLNÍ BIOCENTRUM - VU\_LBK\_586a, VU\_LBK\_586b, VU\_LBK\_586c, VU\_LBK\_586d, VU\_LBK\_586e, VU\_LBK\_586f, VU\_LBK\_586g, VU\_LBK\_586h, VU\_LBK\_586i, VU\_LBK\_586j, VU\_LBK\_586k, VU\_LBK\_586l, VU\_LBK\_586m, VU\_LBK\_586n, VU\_LBK\_586o, VU\_LBK\_586p, VU\_LBK\_586q, VU\_LBK\_586r, VU\_LBK\_586s, VU\_LBK\_586t, VU\_LBK\_586u, VU\_LBK\_586v, VU\_LBK\_586w, VU\_LBK\_586x, VU\_LBK\_586y, VU\_LBK\_586z  
 ZATĚVÁNÍ A COVICHOVACÍ PŘÍROPY - WT18, WT19, WT20



ZÁZNAM O ÚČINNOSTI ÚZEMNÍ PLÁNOVACÍ DOKUMENTACE  
 NÁZEV DOKUMENTACE: Změna č. 1 Územního plánu Domamíl  
 SPRÁVNÍ ORGÁN VYDÁVAJÍCÍ ÚZEMNÍ PLÁN: Zastupitelstvo obce Domamíl  
 DATUM NABÝTÍ ÚČINNOSTI:  
 OPRAVNĚNÁ ÚŘEDNÍ OSOBA POŘIZOVATELE: Jaroslav Kunst  
 Pořizovatelem územní plánovací dokumentace je Městský úřad Moravské Budějovice odbor výstavby a územního plánování

1 : 5 000



ZPRACOVATEL: ing. arch. Ivo Modr		
ÚZEMNÍ PLÁN - DOMAMIL - Změna č. 1		
Výkres veřejně prospěšných staveb a opatření	číslo součástí: 3	číslo výkresu: 3
KRAJ: Vysočina	OBEC: Domamíl	Měřítko 1 : 5 000
		04 / 2023   ÚP