





































 PLOCHA ŘEŠENÁ ZMĚNOU č. 1 ÚP D.L.
 01-3
 PLOCHA ŘEŠENÁ ZMĚNOU č. 1 ÚP D.L.
 OZNAČENÍ TĚTO PLOCHY DLE
 OBSAHU ZMĚNY č. 1 ÚP DOLNÍ L.


- | | | |
|---|---|---|
| PLOCHY STABILIZOVANÉ | PLOCHY ZMĚN | |
|  |  | HRANICE KATASTRU |
|  |  | HRANICE INTRAVILÁNU K 1. 9. 1966 |
|  |  | HRANICE ZASTAVĚNÉHO ÚZEMÍ K 06. 04. 2022 |
|  |  | HRANICE ZASTAVITELNÉ PLOCHY |
|  |  | HRANICE PARCEL / VNITŘNÍ KRESBA (SLUČKY) |
|  |  | SILNICE III. TŘÍDY |
|  |  | OBSLUŽNÉ A MÍSTNÍ KOMUNIKACE |
|  |  | OCHRANNÉ PÁSMO SILNIČNÍ |
|  |  | ROZHLEDOVÉ TROJÚHELNÍKY |
|  |  | CHODNÍKY |
|  |  | AUTOBUSOVÁ ZASTÁVKA S PŘÍSTŘEŠKEM |
|  |  | IZOCHRONY DOSTUPNOSTI AUTOBUSOVÝCH ZASTÁVEK |
|  |  | OZNAČENÍ SILNICE 3. TŘÍDY |
|  |  | ZEMĚDĚLSKÉ CESTY HLAVNÍ - MIMO VÝŘEZ |
|  |  | ZEMĚDĚLSKÉ CESTY VEDLEJŠÍ |
|  |  | CYKLOSTRASA |
|  |  | ZNAČENÉ TURISTICKÉ CESTY - MIMO VÝŘEZ |



1 : 5 000

1 cm na mapě odpovídá 50 m v terénu



ZPRACOVATEL: ing. arch. Ivo Motl		
ÚZEMNÍ PLÁN DOLNÍ LAŽANY - Změna č. 1		
Doprava	číslo souboru	2.1
KRAJ: Vysočina	OBEC: Dolní Lažany	číslo výkresu
		Měřítko 1 : 5 000
		08 / 2022

Podkladová data © Český úřad zeměměřičský a katastrální