

PLOCHY STABILIZOVANÉ
 PLOCHY ZMĚN
 ÚZEMNÍ REZERVY
 HRANICE ROZLIŠENÍHO ÚZEMÍ

HRANICE PARCEL / VNITŘNÍ KRESBA (SLUČKY)

PLOCHY A KORIDORY POUŽÍVÁJÍCÍ MOŽNOSTI VYVLASTNĚNÍ
 (UPLATNĚNÍ PŘEDKUPNÍHO PRÁVA (dle 417a a 418 STZ)
 Vyhodnocení dle 42, odst. 1 písm. k), a 2 STZ)


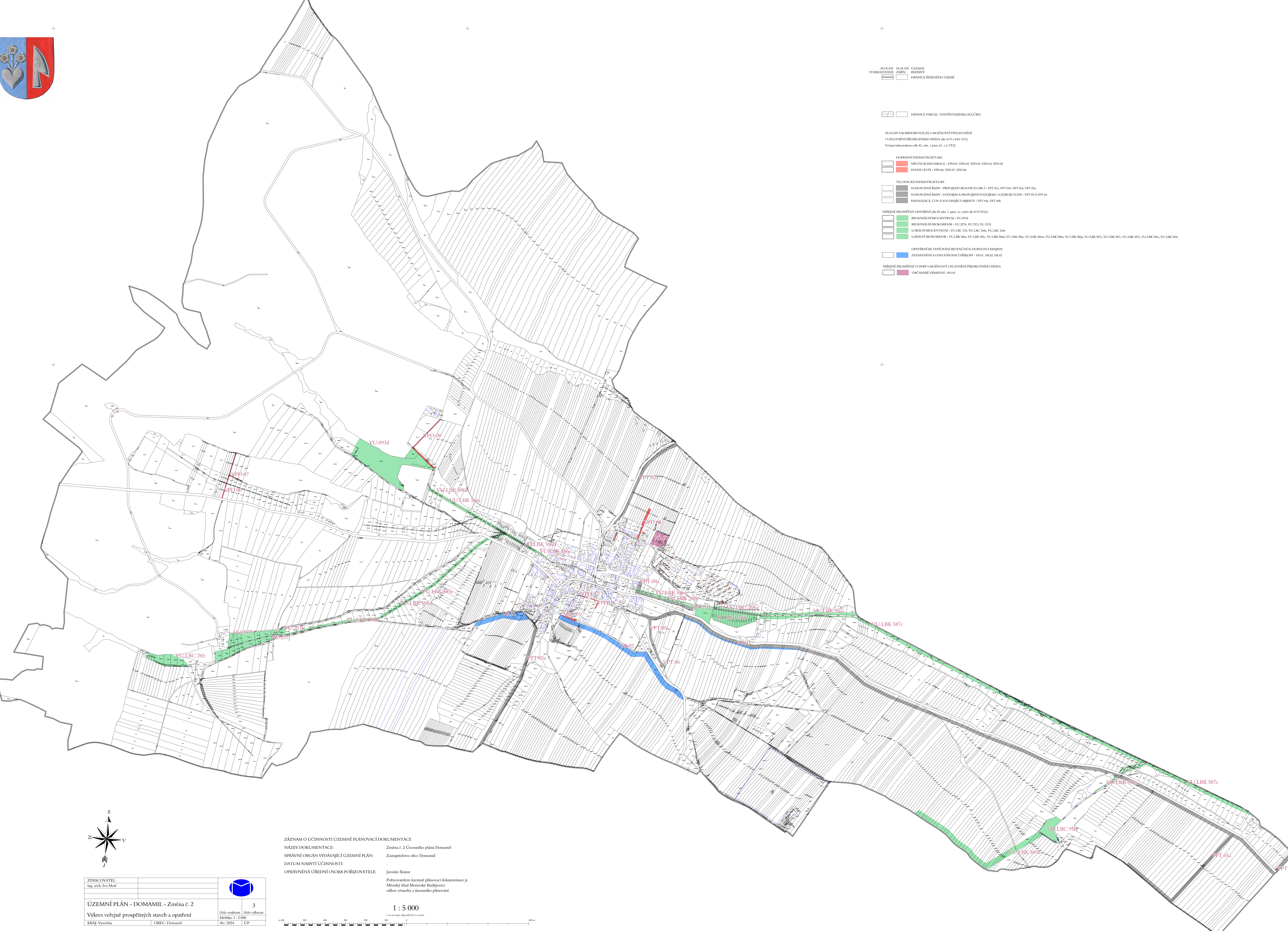
DOPRAVNÍ INFRASTRUKTURA:
 MĚSTSKÉ KOMUNIKACE - VPT.01, VPT.02, VPT.03, VPT.04, VPT.05
 POJISTĚNÍ CESTY - VPT.06, VPT.07, VPT.08

TECHNICKÁ INFRASTRUKTURA
 VODOKOUPNÍ ŘÁDKY - PŘIPOJENÍ OKOLNÍCH OBČÍ - VPT.09, VPT.10, VPT.11, VPT.12, VPT.13
 VODOKOUPNÍ ŘÁDKY - VODKJEM A PŘIPOJENÍ VODKJEMU A ZOBROJE VODY - VPT.14 A VPT.15
 KANALIZACE, ČOV A SOUVISJÍCÍ OBJEKTY - VPT.16, VPT.17, VPT.18

VEŘEJNÉ PROSPĚŠNÁ OPATŘENÍ (dle 42 odst. 1, písm. o), s) a) (dle 417 STZ)
 REGIONÁLNÍ BIOKORIDOR - VU.094
 REGIONÁLNÍ BIOKORIDOR - VU.257a, VU.257b, VU.257c
 LOKÁLNÍ BIOKORIDOR - VU.LBK.216, VU.LBK.266, VU.LBK.268
 LOKÁLNÍ BIOKORIDOR - VU.LBK.386a, VU.LBK.386b, VU.LBK.386c, VU.LBK.386d, VU.LBK.386e, VU.LBK.386f, VU.LBK.386g, VU.LBK.386h, VU.LBK.386i, VU.LBK.386j, VU.LBK.386k, VU.LBK.386l, VU.LBK.386m, VU.LBK.386n, VU.LBK.386o, VU.LBK.386p, VU.LBK.386q, VU.LBK.386r, VU.LBK.386s, VU.LBK.386t, VU.LBK.386u, VU.LBK.386v, VU.LBK.386w, VU.LBK.386x, VU.LBK.386y, VU.LBK.386z

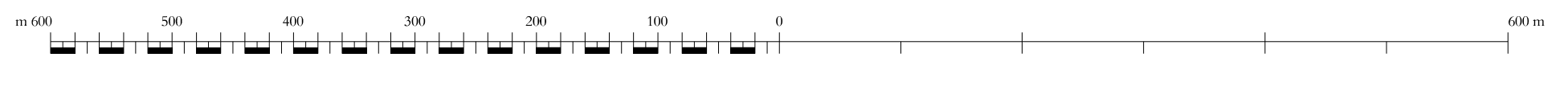
OPATŘENÍ KE ZVYŠOVÁNÍ BEZPEČNOSTI KRAJINY:
 ZATŘAVNĚNÍ A ODVOZOVACÍ PŘÍKOPY - VPT.19, VPT.20, VPT.21

VEŘEJNÉ PROSPĚŠNÉ STAVBY MOŽNOSTI UPLATNĚNÍ PŘEDKUPNÍHO PRÁVA
 OBČANSKÉ VYBAVENÍ - P3.01



ZÁZNAM O ÚČINNOSTI ÚZEMNÍ PLÁNOVACÍ DOKUMENTACE
 NÁZEV DOKUMENTACE: Změna č. 2 Územního plánu Domamil
 SPRÁVNÍ ORGÁN VYDÁVAJÍCÍ ÚZEMNÍ PLÁN: Zastupitelstvo obce Domamil
 DATUM NABYTÍ ÚČINNOSTI: -
 OPRAVNĚNÁ ÚŘEDNÍ OSOBA POŘIZOVATELE: Jaroslav Kunst
 Pořizovatelem územní plánovací dokumentace je Městský úřad Moravské Budějovice odbor výstavby a územního plánování

1 : 5 000



ZPRACOVATEL: ing. arch. Ivo Modl		3
ÚZEMNÍ PLÁN - DOMAMIL - Změna č. 2	3	
Výkres veřejně prospěšných staveb a opatření	3	
KRAJ: Vysočina	OBEC: Domamil	06/2024
		UP