




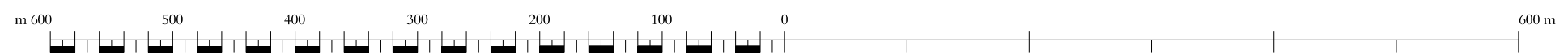

 PLOCHA ŘEŠENÁ ZMĚNOU č. 1 ÚP D.L.
 OZNAČENÍ TĚTO PLOCHY DLE OBSAHU ZMĚNY č. 1 ÚP DOLNÍ L.

 ZASTAVĚNÉ ÚZEMÍ K 06. 04. 2022
 I. ETAPA ZÁSTAVBY
 II. ETAPA ZÁSTAVBY
 III. ETAPA ZÁSTAVBY

1 : 5 000

1 cm na mapě odpovídá 50 m v terénu



ZPRACOVATEL: ing. arch. Ivo Motl		
ÚZEMNÍ PLÁN DOLNÍ LAŽANY - Změna č. 1		
Etapizace	číslo souboru	číslo výkresu
KRAJ: Vysočina	OBEC: Dolní Lažany	08 / 2022
Podkladová data © Český úřad zeměměřičský a katastrální		4

