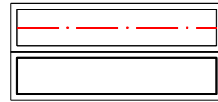
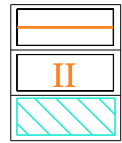


Legenda



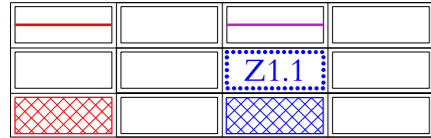
HRANICE KATASTRŮ
ZASTAVĚNÉ ÚZEMÍ OBCE
k 6.10.2008



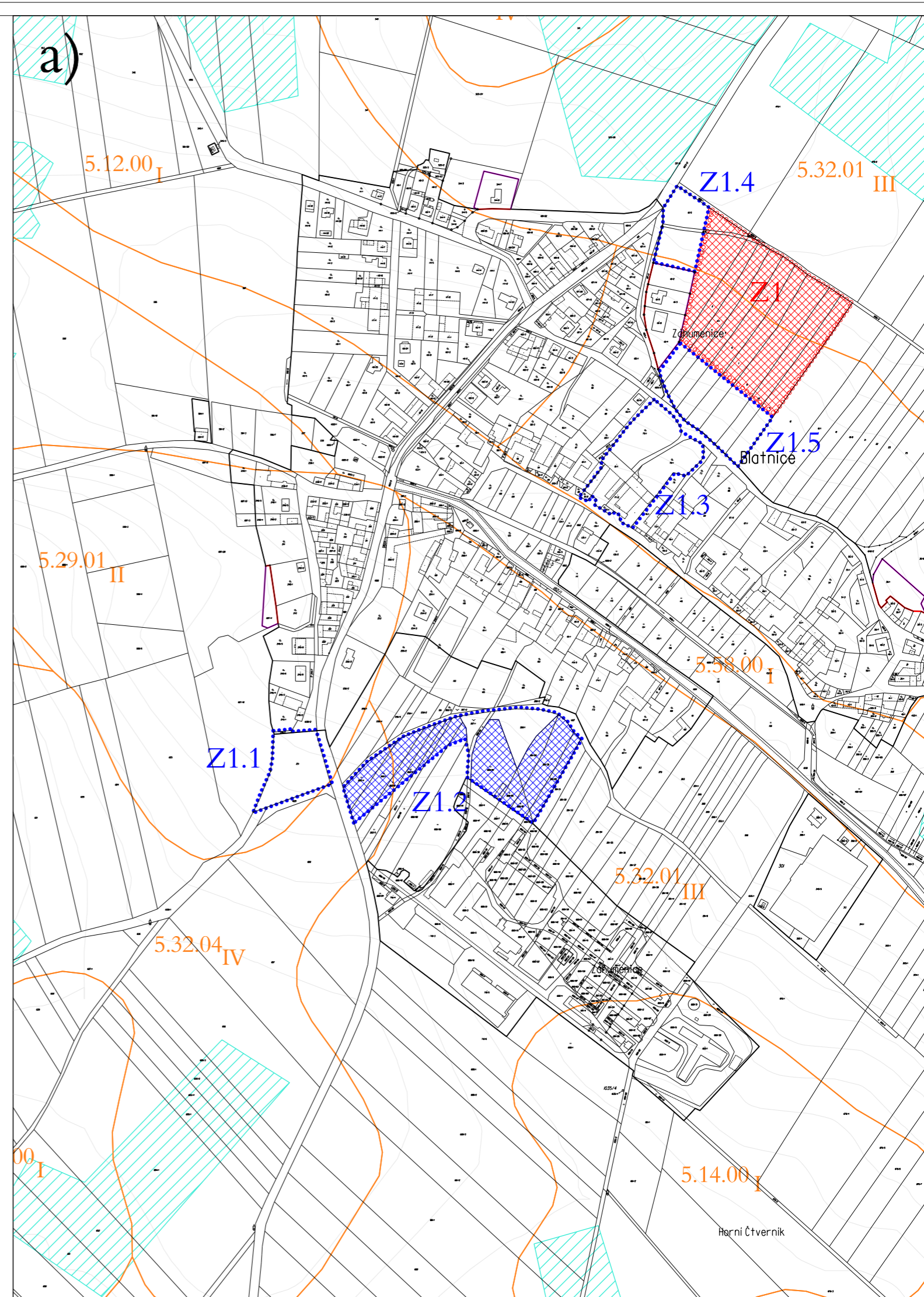
BPEJ
TRÍDY OCHRANY
MELIORACE

Legenda zm. č. 1

rušený návrh nový stav návrh rezerva



HRANICE ZASTAVĚNÉHO ÚZEMÍ
HRANICE ZMĚN V ÚZEMÍ
PŘEDPOKLÁDANÝ ZÁBOR ZPF



zpracovatel :	Ing.arch. Ladislav BROŽEK Ponětovice 70, 664 51 Ponětovice, tel. 773 445 340 infobrozek@archbrno.cz, www.archbrno.cz	IČO : 12147168
hlavní projektant :	Ing.arch. Ladislav Brožek	
zpracoval :	Martin Dvořák	
název akce :	ODŮVODNĚNÍ ZMĚNY Č. 1 ÚZEMNÍHO PLANU BLATNICE	
název výkresu :	ZÁBOR ZPF, výřez a)	
	datum :	leden 2017
	měřítko :	č. výkr. :
	1 : 5 000	b/Z1