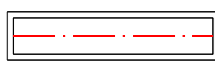





- Legenda**
-  HRANICE KATASTRU
 -  HRANICE PPEJ
 -  OZNAČENÍ PPEJ
 -  OZNAČENÍ PŘEDVOCHYBNY

- Legenda zm. č. 1**
-  PŘEDPOMÁDANÝ ZÁBOR ZPF
 -  RÚSENÝ ZÁBOR ZPF
 -  NAVRŽENÉ HRANICE ZMĚN V ÚZEMÍ
 -  RÚSENÉ HRANICE ZMĚN V ÚZEMÍ

zpracoval :	Ing.arch. Ladislav BROŽEK Ponětovice 70, 664 51 Ponětovice, tel. 773 445 340 inf@brozek@archibno.cz, www.archibno.cz	KČO : 12147168	
hlavní projektant :	Ing.arch. Ladislav Brožek	datum : září 2017	
zpracoval :	Martin Dvořák	mříčko :	
název akce :	ODŮVODNĚNÍ ZMĚNY Č. 1 ÚZEMNÍHO PLÁNU BABICE	č. výkr. :	
název výkresu :	ZÁBOR ZPF	1 : 5 000	b/Z1