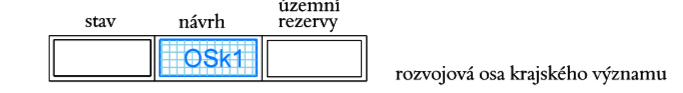


Legenda

ROZVOJOVÉ OBLASTI A ROZVOJOVÉ OSY



rozvojová osa krajského významu

SPECIFICKÉ OBLASTI

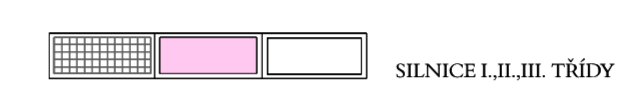


SPECIFICKÁ OBLAST KRAJINNÉHO VÝZNAMU

CENTRA OSÍDLENÍ



DOPRAVA



SILNICE I,II,III TŘÍDY

ÚZEMNÍ SYSTÉM EKOLOGICKÉ STABILITY



REGIONÁLNÍ BIOCENTRUM, BIKOKRIDOR

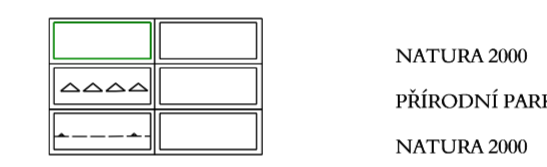
TECHNICKÁ INFRASTRUKTURA



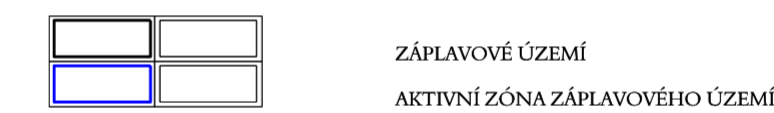
VEDENÍ EL. ENERGIE 400KV A 110 KV
TRANSFORMAČNÍ ROZVODNA 400KV

JEVY INFORMATIVNÍ


OCHRANA PŘÍRODY A KRAJINY



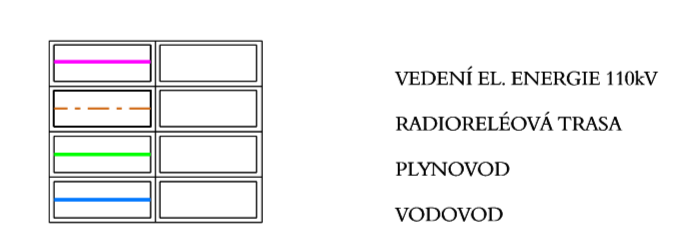
OCHRANA VOD



OCHRANA PAMÁTEK



TECHNICKÁ INFRASTRUKTURA



ZÁJMY ARMÁDY ČR



zpracovatel :	Ing.arch. Ladislav BROŽEK Ponětovice 70, 664 51 Ponětovice, tel./fax. 543 245 340 infbrozek@archbrno.cz, www.archbrno.cz
---------------	--

hlavní projektant :	Ing.arch. Ladislav Brožek
zpracoval :	Martin Dvořák

název akce :	ODŮVODNĚNÍ ZMĚNY Č. 1 ÚZEMNÍHO PLANU BLATNICE
název výkresu :	ŠIRŠÍ VZTAHY

IČO : 12147168	
datum :	leden 2017
měřítko :	č. výkr. :
1 : 50 000	c/Z1