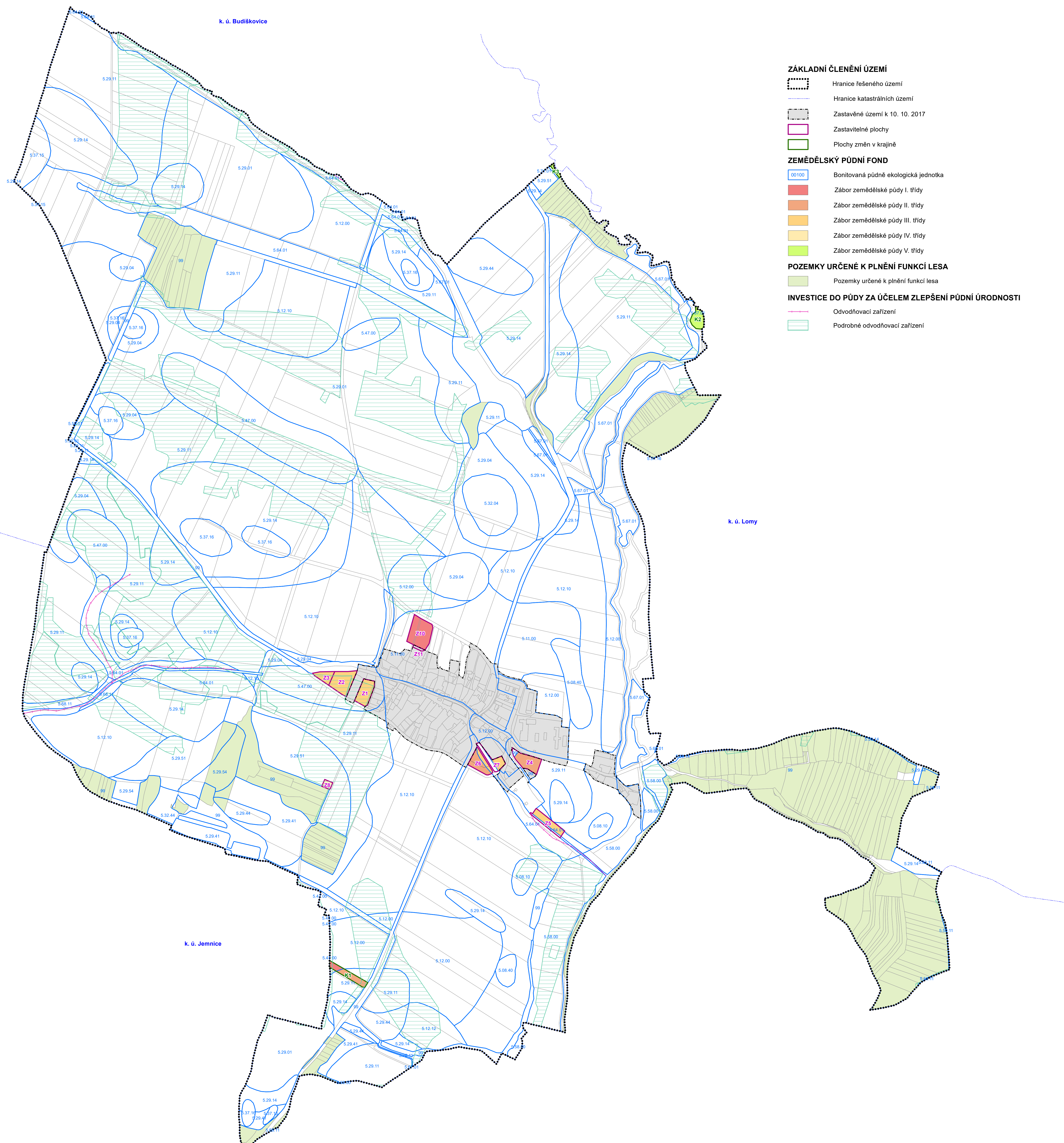







# ÚZEMNÍ PLÁN CHOTĚBUDICE







## VÝKRES PŘEDPOKLÁDANÝCH ZÁBORŮ PŮDNÍHO FONDU




### ZÁKLADNÍ ČLENĚNÍ ÚZEMÍ

-  Hranice řešeného území
-  Hranice katastrálních území
-  Zastavěné území k 10. 10. 2017
-  Zastavitelné plochy
-  Plochy změn v krajině



### ZEMĚDĚLSKÝ PŮDNÍ FOND

-  Bonitovaná půdně ekologická jednotka
-  Zábor zemědělské půdy I. třídy
-  Zábor zemědělské půdy II. třídy
-  Zábor zemědělské půdy III. třídy
-  Zábor zemědělské půdy IV. třídy
-  Zábor zemědělské půdy V. třídy

### POZEMKY URČENÉ K PLNĚNÍ FUNKCÍ LESA

-  Pozemky určené k plnění funkcí lesa

### INVESTICE DO PŮDY ZA ÚČELEM ZLEPŠENÍ PŮDNÍ ÚRODNOSTI

-  Odvodňovací zařízení
-  Podrobné odvodňovací zařízení

### ÚZEMNÍ PLÁN CHOTĚBUDICE

Objednatel:	Obec Chotěbudice	Pořizovatel:	Městský úřad Moravské Budějovice
Zhotovitel:	Institut regionálních informací, s.r.o.		
Osoba oprávněná podle zvláštního právního předpisu k projektové činnosti ve výstavbě:	Ing. arch. Michal Hadač		
Číslo autorizace:	03 497		
Projektant:	Mgr. Denisa Fejfarová		
VÝKRES PŘEDPOKLÁDANÝCH ZÁBORŮ PŮDNÍHO FONDU			Měřítko 1 : 5 000
			D3



Otisk autorizačního razítka